



# DOCUMENTO TÉCNICO SOPORTE

## Proyecto de resolución

“Por la cual se reglamenta el Artículo 2.2.5.11.5.8 del Decreto 1396 de 2023 sobre el procedimiento diferencial en materia de licenciamiento ambiental de pequeña minera en comunidades negras, afrocolombianas, raizales y palenqueras, y se dictan otras disposiciones”

2026

**DIRECCIÓN DE ASUNTOS  
AMBIENTALES SECTORIAL Y URBANA**

**Versión Preliminar**

**Enero de 2026**

## 1. Contenido

<b>1. ASPECTOS GENERALES</b> .....	5
1.1. Introducción y contexto.....	5
<b>2. MARCO NORMATIVO Y FUNDAMENTOS LEGALES</b> .....	7
2.1. Constitución Política de Colombia y política pública.....	7
2.2. Normativa sobre el reconocimiento y protección de las comunidades afrocolombianas, raizales y palenqueras.....	8
2.3. Normativa minera en territorios colectivos de comunidades negras, afrocolombianas, raizales y palenquera .....	9
2.4. Normativa ambiental.....	10
2.5. Normativa sobre la pequeña minería en Colombia.....	12
<b>3. IDENTIFICACIÓN Y ANÁLISIS DE LA PROBLEMÁTICA</b> .....	13
3.1. Actividades mineras en territorios de comunidades negras, afrocolombianas, raizales y palenqueras.....	13
3.2. Participación de las comunidades negras, afrocolombianas, raizales y palenqueras en la construcción de los Términos de Referencia Diferenciales.....	16
3.3. Criterios para el desarrollo de visitas técnicas a las actividades de pequeña minería en comunidades negras, afrocolombianas, raizales y palenqueras.....	17
3.4. Resultados de las visitas de campo a las actividades de pequeña minería en comunidades negras, afrocolombianas, raizales y palenqueras .....	19
3.5. Resultados de reuniones con Autoridades Ambientales y entidades territoriales .....	34
3.6. Asambleas territoriales de socialización del Artículo 2.2.5.11.5.8 del Decreto 1396 de 2023. ....	41
<b>4. CRITERIOS DIFERENCIALES EN MATERIA DE LICENCIAMIENTO AMBIENTAL</b> .....	46
4.1. Generalidades .....	46
4.2. Elementos de diferencialidad .....	47
4.2.1 Sistemas de explotación minera a pequeña escala en territorios de comunidades negras, afrocolombianas, raizales y palenqueras.....	48
4.2.2 Gobierno propio y gobernanza en los territorios colectivos de comunidades negras, afrocolombianas, raizales y palenqueras.....	49
<b>5. Procedimiento diferencial de la licencia ambiental global o definitiva para proyectos de explotación de pequeña minería en el marco del contrato de concesión minera especial para</b>	

<i>comunidades negras, afrocolombianas, raizales y palenqueras.</i> .....	106
5.1. <i>Levantamiento de información de caracterización del área de influencia del proyecto minero.</i> 106	
5.2. <i>Requisitos para el otorgamiento de la Licencia Ambiental Global Diferencial</i> .....	108

## Índice de tablas

<b>Tabla 1 Análisis cuantitativo de los títulos mineros que se superponen en los territorios con comunidades Negras</b> .....	14
<b>Tabla 2 Cantidad de los títulos mineros pertenecientes a comunidades negras, afrocolombianas, raizales y palenqueras</b> .....	14
<b>Tabla 3 Cantidad de los títulos mineros pertenecientes a particulares en superposición con territorios comunidades negras, afrocolombianas, raizales y palenqueras</b> .....	15
<b>Tabla 4 Visitas a Consejos Comunitarios (2024)</b> .....	18
<b>Tabla 5 Caracterización de actividades en el Consejo Comunitario Mayor de la Organización Campesina y Popular del Alto Atrato. COCOMOPOCA</b> .....	20
<b>Tabla 6 Caracterización de actividades en el Consejo Comunitario Mayor del Alto San Juan – ASOCASAN</b> .....	22
<b>Tabla 7 Caracterización de actividades en el Consejo Comunitario Mayor De Condoto</b> .....	24
<b>Tabla 8 Caracterización de actividades mineras en el Consejo Comunitario Unión Bajo Guelmanbi y Consejo Comunitario Unión Bajo El Bien Del Futuro</b> .....	27
<b>Tabla 9 Caracterización de actividades mineras en el Consejo Comunitario La Toma</b>	31
<b>Tabla 10 Reuniones institucionales adelantadas</b> .....	34
<b>Tabla 11 Comparativo y reconocimiento de la diferencialidad entre los TdR Resolución 447/2020 vs. Propuesta de TdR para Licencia Ambiental Global Diferencial para pequeña minería adelantada por las comunidades negras, afrocolombianas, raizales y palenqueras en su territorio.</b> .....	97

## Tabla de Fotografías

<b>Fotografía 1 Zona de explotación y ubicación de canalón. ....</b>	<b>21</b>
<b>Fotografía 2 Zona de explotación minera a cielo abierto .....</b>	<b>21</b>
<b>Fotografía 3. Vertimiento y sedimentos.....</b>	<b>24</b>
<b>Fotografía 4. Motobomba hechiza.....</b>	<b>24</b>
<b>Fotografía 5. Frente de explotación minera. ....</b>	<b>27</b>
<b>Fotografía 6. Proceso de remoción de cobertura vegetal con maquinaria pesada – retroexcavadora .....</b>	<b>27</b>
<b>Fotografía 7 Zona de explotación .....</b>	<b>30</b>
<b>Fotografía 8 Batea observada en la zona de explotación .....</b>	<b>30</b>
<b>Fotografía 9 Almacenamiento de mineral listo para el beneficio.....</b>	<b>33</b>
<b>Fotografía 10 Bocamina.....</b>	<b>33</b>
<b>Fotografía 11 Reunión interinstitucional entre MADS – CODECHOCO.....</b>	<b>36</b>
<b>Fotografía 12 - Fotografía 13: Reunión presencial en la sede de la Gobernación del Choco con delegados del Ministerio de Ambiente y Desarrollo Sostenible, secretaria de Minas de la Gobernación del Choco y de CODECHOCÓ.¡Error! Marcador no definido.</b>	
<b>Fotografía 14 - Fotografía 15 Reunión Interinstitucional mixta (presencial/virtual) realizada en la sede de la Gobernación de Nariño del municipio de Tumaco con delegados del Ministerio de Ambiente y Desarrollo sostenible, CORPONARIÑO, Gobernación de Nariño y Alcaldía de Tumaco. ....</b>	<b>40</b>
<b>Fotografía 1 - Fotografía 2 Reunión realizada en el municipio de Santander de Quilichao el 25 de mayo de 2025.....</b>	<b>43</b>
<b>Fotografía 3 - Fotografía 4 Reunión realizada en la ciudad de Cali el 14 de junio de 2025.....</b>	<b>44</b>
<b>Fotografía 5 - Reunión realizada en el Consejo Comunitario de ASOCASAN el 24 de junio de 2025. Participación virtual.....</b>	<b>44</b>

## Tabla de Figuras

<b>Figura 1 Consejos Comunitarios visitados - en el marco del Decreto 1396 de 2023..</b>	<b>19</b>
--	-----------

## ASPECTOS GENERALES

### 1.1. Introducción y contexto

La minería ha sido una actividad tradicional en regiones como Nariño, Norte del Cauca, Chocó y Antioquia, confluyendo especialmente con los territorios de las comunidades negras, que las han integrado en su modelo productivo desde la época colonial. Esto ha generado que desde la Constitución Política de Colombia pasando por la Ley 685 de 2001 y hasta el día de hoy, se establezca un marco legal que regula la relación entre las comunidades afrocolombianas y la minería.

Esta normatividad enfatiza en la importancia de los valores culturales que definen la identidad de las comunidades negras, buscando garantizar que la actividad extractiva respete y preserve las formas de vida y su cultura, promoviendo un equilibrio entre el desarrollo económico y la protección de sus derechos.

Sin embargo, la minería que desarrollan estas comunidades ha tenido un cambio significativo por la mecanización impulsada por los cambios de tecnología y equipos que hacen más eficiente la extracción de minerales. Dicha mecanización ha generado que los efectos ambientales sean cada vez más significativos que podrían poner en riesgo la funcionalidad de los ecosistemas y sus servicios ecosistémicos. Esto es especialmente importante en Colombia ya que es uno de los países con mayor biodiversidad en el mundo, con una variedad de ecosistemas que deben protegerse. La minería, especialmente la informal o ilegal, puede tener efectos devastadores en los ecosistemas locales, incluyendo la deforestación, la contaminación del agua y del aire, y la pérdida de hábitats naturales.

Desde la promulgación de la Constitución Política, se han realizado avances significativos sobre los derechos de las comunidades negras en los ejercicios de explorar y explotar los recursos mineros en sus territorios, no obstante, no se ha generado ningún avance significativo en el marco regulatorio ambiental para el desarrollo de estas actividades, aun cuando el artículo 29 de la Ley 70 de 1993, establece que los usos mineros en los territorios de las comunidades negras se

ejercerán previniendo y controlando los factores de deterioro ambiental que puedan derivarse de esa actividad sobre la salud humana, los recursos hidrobiológicos, la fauna y demás recursos naturales renovables relacionados.

El reconocimiento del enfoque diferenciado para las actividades de pequeña minería en los territorios de las comunidades negras, afrocolombianas, raizales y palenqueras busca también que dicha actividad cuente con la formalidad de los instrumentos de manejo y control ambiental. En la práctica, esto ha implicado la implementación de los capítulos IV y V de la Ley 70 de 1993 relacionado con políticas y programas específicos diseñados para apoyar la regularización de las actividades de la pequeña minería en estas comunidades.

Teniendo en cuenta que el artículo 31 de la Ley 70 de 1993 faculta al Gobierno Nacional para reglamentar los requisitos y las demás condiciones necesarias para la oportuna efectividad de los derechos mineros reconocidos a las comunidades negras, afrocolombianas, raizales y palenqueras, en armonía con la legislación minera vigente, y que, según el artículo 29 de la misma Ley, dichos usos mineros se ejercerán previniendo y controlando los factores de deterioro ambiental que puedan derivarse de esa actividad sobre la salud humana, los recursos hidrobiológicos, la fauna y demás recursos naturales renovables relacionados, el Ministerio de Ambiente y Desarrollo Sostenible reglamenta los términos de referencia diferenciales ejerciendo las facultades que le fueron otorgadas mediante la Ley 99 de 1993, el Decreto 1076 de 2015, y lo establecido en la Ley 70 de 1993 y el artículo 2.2.5.11.5.8 del Decreto 1396 de 2023.

Estos Términos de Referencia Diferenciales para la elaboración del EIA para el trámite de la Licencia Ambiental Global o Definitiva para proyectos de explotación de pequeña minería realizadas exclusiva y directamente por Comunidades Negras, Afrocolombianas, Raizales y Palenqueras en sus territorios, son aplicables a los recursos mineros tradicionalmente aprovechados por estas comunidades, y otros minerales, con excepción del carbón, los minerales radioactivos, las sales y los hidrocarburos. Dichos términos también son aplicables a cualquiera de los sistemas de explotación ancestral o tradicional (cielo abierto o subterráneo) y a los demás métodos de explotación implementados por las comunidades negras.

En cumplimiento del Artículo 2.2.5.11.5.8 del Decreto 1396 de 2023, el Ministerio de Ambiente y Desarrollo Sostenible presenta el instrumento diferencial para que las actividades de pequeña minería adelantadas por las comunidades negras, afrocolombianas, raizales y palenqueras en sus territorios, obtengan la respectiva licencia ambiental global. En este sentido el instrumento aporta los siguientes elementos:

- Para las comunidades negras, afrocolombianas, raizales y palenqueras que cuenten con Contrato de Concesión Minera Especial para comunidades negras y que deban iniciar el proceso de licenciamiento ambiental para ejercer los derechos de explotación otorgados por dicho instrumento minero, los términos de referencia diferenciales para la elaboración del estudio de impacto ambiental - EIA, para la solicitud de la licencia ambiental global o definitiva para proyectos de explotación de pequeña minería.
- Para las Corporaciones Autónomas Regionales un acto administrativo mediante el cual se establece el procedimiento para la solicitud, evaluación y otorgamiento de la Licencia Ambiental Global Diferencial para las actividades de pequeñas mineras adelantadas por las comunidades negras, afrocolombianas, raizales y palenqueras en sus territorios, que trata el Parágrafo 1, Artículo 2.2.5.11.5.8 del Decreto 1396 de 2023

## **1. MARCO NORMATIVO Y FUNDAMENTOS LEGALES**

### **2.1. Constitución Política de Colombia y política pública**

Frente a los principios de diversidad étnica y cultural, la Constitución Política de Colombia refleja un compromiso con la pluralidad y el respeto hacia las diferentes identidades étnicas del país. El artículo 7 de la Constitución reconoce que " El Estado reconoce y protege la diversidad étnica y cultural de la nación colombiana" y afirma el reconocimiento y la protección de sus derechos. En este sentido, se resalta la obligación del Estado de garantizar que todas las comunidades, incluidas las



negras, afrocolombianas y palenqueras, puedan mantener y desarrollar su identidad cultural. Lo anterior complementado en el artículo 63 que establece que las tierras comunales de los grupos étnicos son inalienables, imprescriptibles e inembargables garantizando la propiedad colectiva sobre los territorios que ocupan ancestralmente. Estos preceptos constitucionales y legislativos consolidan un marco normativo que busca asegurar la igualdad y el respeto hacia las comunidades negras, reconociendo su papel integral en la diversidad cultural de Colombia.

El numeral 2 del artículo 15 de del Convenio 169 de la OIT que consagra “En caso de que pertenezca al Estado la propiedad de los minerales o recursos del subsuelo, o tenga derechos sobre otros recursos existentes en las tierras, los gobiernos deberán establecer o mantener procedimientos con miras a consultar a los pueblos interesados, a fin de determinar si los intereses de esos pueblos serían perjudicados y en qué medida, antes de emprender o autorizar cualquier programa de prospección o explotación de los recursos existentes en sus tierras...”

El Plan Nacional de Desarrollo 2022-2026 “Colombia, Potencia Mundial de la Vida”, en el artículo 351 establece el compromiso del Gobierno Nacional en formular, diseñar e implementar un Plan Integral de Reglamentación e Implementación de la Ley 70 de 1993. Con ello se busca acelerar los procesos en marcha de elaboración, consulta y expedición de los decretos reglamentarios, así como las medidas para garantizar los derechos del acceso a la tierra y la salvaguarda de los territorios, igualdad de oportunidades y garantías para los pueblos afrodescendientes, negros, raizales y palenqueros.

## **2.2. Normativa sobre el reconocimiento y protección de las comunidades afrocolombianas, raizales y palenqueras.**

- i. Constitución Política de Colombia: Establece que es deber del Estado y de los particulares proteger las riquezas naturales de la nación y reconocen y protegen la diversidad étnica y cultural de la Nación.
- ii. Ley 21 de 1991: Se aprueba el Convenio 169 de la OIT. Establece que en los casos en que pertenezca al Estado la propiedad de los minerales o recursos del subsuelo, los gobiernos deberán establecer o mantener procedimientos con miras a consultar a los pueblos interesados, a fin de determinar si los intereses de esos pueblos serían perjudicados y



en qué medida, antes de emprender o autorizar cualquier programa de prospección o explotación de los recursos existentes en sus tierras.

- iii. Ley 70 de 1993: Reconoce a las comunidades negras en Colombia como un grupo étnico y establece los mecanismos para la protección de la identidad cultural y de los derechos, y el fomento de su desarrollo económico y social.
- iv. Decreto 1745 de 1995: Reglamenta el Capítulo III de la Ley 70 de y adopta el procedimiento para el reconocimiento del derecho a la propiedad colectiva de las "Tierras de las Comunidades Negras".
- v. Ley 2294 de 2023: Por medio del cual se expide el Plan Nacional de Desarrollo 2022-2026 "Colombia, Potencia Mundial de la Vida. Establece que las comunidades negras, afrocolombianas, raizales y palenqueras tienen modelos e instrumentos de ordenamiento, planificación y administración, que fortalecen la política de ordenamiento territorial ambiental y aportan al desarrollo económico de la nación con un enfoque sostenible.

### **2.3. Normativa minera en territorios colectivos de comunidades negras, afrocolombianas, raizales y palenquera**

- i. Ley 70 de 1993: Desarrolla el artículo transitorio 55 de la Constitución Política mediante el cual amplía los derechos y proporciona mecanismos específicos para la protección de los territorios y la cultura de las comunidades negras, alineándose con el mandato constitucional de reconocer y promover la diversidad cultural como un valor fundamental de la nación. Específicamente el Capítulo V "Recursos Mineros" reconoce los derechos de las comunidades étnicas para explorar y explotar, de manera exclusiva o en asociación con particulares, los recursos naturales no renovables tradicionalmente utilizados en sus territorios colectivos con el fin de preservar sus especiales características culturales y económicas. Además, establece un derecho de prelación de estas comunidades para las actividades de explotación.
- ii. Ley 685 de 2001: Establece en su Artículo 130 que las Comunidades Negras son también grupos étnicos en relación con los cuales, las obras y trabajos mineros se deberán ejecutar respetando y protegiendo los valores que constituyen su identidad cultural y sus formas tradicionales de producción minera. Se establece que este principio se aplicará en cualquier zona del territorio nacional donde se realicen los trabajos de

los beneficiarios de un título minero, siempre y cuando estas áreas hubieren sido poseídas en forma regular y permanente por una comunidad o grupo negro.

Así mismo, el artículo 131 define que en los territorios adjudicados a las comunidades negras la autoridad minera podrá establecer zonas mineras especiales, y establecerá la extensión y linderos de dichas zonas y dentro de estas la autoridad concedente a solicitud de la autoridad comunitaria otorgará concesión como titular a la aludida comunidad y no a sus integrantes individualmente considerados.

Por último, el artículo 133 reconoce el derecho de prelación de las comunidades negras para que la autoridad minera les otorgue concesión sobre los yacimientos y depósitos mineros ubicados en una zona minera de comunidad negra. Se establece que esta concesión podrá comprender uno o varios minerales.

- iii. Decreto 1396 de 2023: Reglamenta el Capítulo IV de la Ley 70 de 1993 y se adoptan mecanismos especiales para el fomento y desarrollo de las actividades mineras por parte de las comunidades negras, afrocolombianas, raizales y palenqueras. . Se crea la figura del Contrato de Concesión Minera Espacial para Comunidades Negras, Afrocolombianas, Raizales y Palenqueras.

## **2.4. Normativa ambiental**

- i. Ley 99 de 1993: por la cual se crea el Ministerio del Medio Ambiente (hoy Ministerio de Ambiente y Desarrollo Sostenible), se reordena el Sector Público encargado de la gestión y conservación del medio ambiente y los recursos naturales renovables, se organiza el Sistema Nacional Ambiental, SINA, y se dictan otras disposiciones.
- ii. Ley 70 de 1993: Tanto el uso de los bosques que se ejerza por ministerio de ley, como los aprovechamientos forestales con fines comerciales deberán garantizar la persistencia del recurso. Para adelantar estos últimos se requiere autorización de la entidad competente para el manejo del recurso forestal. Asimismo, el uso de los suelos se hará teniendo en cuenta la fragilidad ecológica de la Cuenca del Pacífico. En consecuencia, los adjudicatarios desarrollarán prácticas de conservación y manejo compatibles con las condiciones ecológicas. Para tal efecto se desarrollarán modelos apropiados de producción como la

agrosilvicultura, la agroforestería u otros similares, diseñando los mecanismos idóneos para estimularlos y para desestimular las prácticas ambientalmente insostenibles”

- iii. Decreto 1076 de 2015: Por medio del cual se expide el Decreto Único Reglamentario del Sector Ambiente y Desarrollo Sostenible y reglamenta lo relacionado con la licencia ambiental, competencias, estudios ambientales y trámite para su obtención, modificación y control y seguimiento, entre otros.
- iv. Ley 2294 de 2023: Por medio del cual se expide el Plan Nacional de Desarrollo 2022-2026 “Colombia, Potencia Mundial de la Vida”, Sección II, Artículo 10, Parágrafo Tercero, establece que para los territorios y territorialidades indígenas y para los territorios colectivos de comunidades negras, afrocolombianas, raizales y palenqueras los determinantes del ordenamiento del territorio, indicados en este artículo, respetarán y acatarán los principios de la Palabra de Vida, Leyes de Origen, Derecho Mayor, Derecho Propio de cada pueblo y/o comunidad indígena, negra, afrocolombiana, raizal y palenquera. En este sentido, los fundamentos definidos por los pueblos y comunidades indígenas serán vinculantes para todos los actores públicos y privados en sus territorios y territorialidades.
- v. Decreto 1384 de 2023: Por el cual se reglamenta el capítulo IV y las demás disposiciones ambientales contenidas en la Ley 70 de 1993, en lo relacionado con los recursos naturales renovables y del ambiente.
- vi. Ley 1658 de 2013. Establece disposiciones para la comercialización del mercurio y el uso del mercurio, fija requisitos para su reducción y eliminación del país y además incorpora figuras legales como el subcontrato para la formalización minera y devolución de áreas para la formalización minera. Resolución 1526 de 2012. El Ministerio de Ambiente y Desarrollo Sostenible establece los requisitos y el procedimiento para la sustracción de áreas en las reservas forestales nacionales y regionales, para el desarrollo de actividades consideradas de utilidad pública o interés social, se establecen las actividades sometidas a sustracción temporal y se adoptan otras determinaciones. Resolución 590 de 2018. El Ministerio de Ambiente y Desarrollo Sostenible establece los requisitos y el procedimiento para la sustracción temporal y definitiva especial de áreas de Reserva Forestal establecidas mediante la Ley 2 de 1959, en el marco de las Áreas de Reserva Especial donde existen explotaciones tradicionales de minería informal.

- vii. Resolución 447 de 2020: expedida por el Ministerio de Ambiente y Desarrollo Sostenible, "Por la cual se expiden los términos de referencia para la elaboración del Estudio de Impacto Ambiental -EIA, requerido para el trámite de la licencia ambiental global o definitiva de los proyectos de explotación de pequeña minería y, se toman otras determinaciones".
- viii. Resolución 1705 de 2024: expedida por el Ministerio de Ambiente y Desarrollo Sostenible, "Por medio de la cual se adoptan los términos de referencia para la elaboración del estudio técnico que sustenta la solicitud de sustracción de áreas de reserva forestal del orden nacional y regional, para el desarrollo de actividades declaradas por Ley de utilidad pública o interés social, y se dictan otras determinaciones"
- ix. Resolución 1830 de 2024: expedida por el Ministerio de Ambiente y Desarrollo Sostenible, *"Por medio de la cual se reglamenta la Licencia Ambiental Temporal en el marco del Plan Único de Legalización y Formalización Minera que trata la Ley [2250](#) de 2022 y se dictan otras disposiciones"*

## 2.5. Normativa sobre la pequeña minería en Colombia

- i. La Organización para la Cooperación y el Desarrollo Económicos – OCDE define la minería artesanal y en pequeña escala – MAPE, como "operaciones mineras formales o informales con características predominantemente simplificadas de exploración, extracción, procesamiento y transporte. La MAPE es normalmente poco intensiva en capital y utiliza tecnología de alta densidad de mano de obra".
- ii. Ley 685 de 2001 (Código de Minas): En Colombia, la normativa sobre las actividades de minería artesanal o de pequeña escala se ha desarrollado en esta Ley en sus artículos 31, 165, 248 y 249, donde se contempla la creación de áreas de reserva especial a favor de comunidades mineras donde existen explotaciones tradicionales de minería informal.
- iii. Ley 1753 de 2015 "Por la cual se expide el Plan Nacional de Desarrollo 2014-2018": Se estableció que las actividades mineras se clasificarían en minería de subsistencia, pequeña, mediana y gran minería. El artículo 19 establece los mecanismos para operar bajo el amparo de un título en

- la pequeña minería, reconociendo que los subcontratos de formalización minera y la devolución de áreas para la formalización minera son mecanismos para trabajar bajo dicho amparo. Lo anterior fue definido con el propósito de establecer estrategias para una regulación diferenciada de los distintos tipos de minería, según la escala de producción, grupos de minerales, métodos de explotación y formalidad.
- iv. Decreto 1666 de 2016. Por medio del cual se definen y establecen los requisitos para las actividades mineras de subsistencia, pequeña, mediana y gran minería.
  - v. Ley 1955 de 2019 "Por medio del cual se expide el Plan Nacional de Desarrollo 2018-2022": Se contemplan condiciones del contrato de concesión diferencial para la pequeña minería.
  - vi. Decreto 1378 de 2020: Se establece los requisitos diferenciales para el otorgamiento de contratos de concesión a mineros de pequeña escala y beneficiarios de devolución de áreas.

## 2. IDENTIFICACIÓN Y ANÁLISIS DE LA PROBLEMÁTICA

### 3.1. Actividades mineras en territorios de comunidades negras, afrocolombianas, raizales y palenqueras.

A continuación se presenta la información del *"Informe de avance de los acuerdos del Plan Nacional de Desarrollo Comunidades Negras, Afrocolombianas, Raizales y Palenqueras"* presentado por el Ministerio de Minas y Energía (2023), en el cual se realizó el análisis cuantitativo de los títulos mineros que se superponen en los territorios con comunidades Negras, Afrocolombianas, Raizales y Palenquera, arrojando que la Agencia Nacional de Minería – ANM, cuenta con un total de 209 títulos mineros en superposición a dichos territorios a corte del 05 de octubre del 2023, distribuidos de la siguiente manera:

**Tabla 1 Análisis cuantitativo de los títulos mineros que se superponen en los territorios con comunidades Negras**

DEPARTAMENTOS	TITULOS MINEROS
ANTIOQUIA	26
ANTIOQUIA - BOLIVAR	1
ANTIOQUIA-CHOCO	10
BOLIVAR	5
CAUCA	14
CHOCÓ	126
CHOCÓ - RISARALDA	2
CHOCO-VALLE DEL CAUCA	1
NARIÑO	8
NARIÑO- CAUCA	2
PUTUMAYO	1
RISARALDA	1
SUCRE	1
VALLE DEL CAUCA	10
VALLE DEL CAUCA-CAUCA	1
<b>TOTAL</b>	<b>209</b>

Fuente: [https://www.minenergia.gov.co/documents/11667/INFORME-COMUNIDADES-NEGRAS-AFROCOLOMBIANAS-RAIZALES-PALENQUERAS\\_2022-2026.pdf](https://www.minenergia.gov.co/documents/11667/INFORME-COMUNIDADES-NEGRAS-AFROCOLOMBIANAS-RAIZALES-PALENQUERAS_2022-2026.pdf)

En este sentido, de los 209 títulos mineros se tienen que:

- Treinta y seis (36) títulos mineros pertenecen a diferentes Consejos Comunitarios
- Ciento setenta y tres (173) títulos mineros pertenecen a particulares en superposición con Consejos Comunitarios.

**Títulos mineros pertenecientes a comunidades negras, afrocolombianas, raizales y palenqueras**

Se establece que con corte a 31 de diciembre de 2023 se tienen un total de 36 títulos mineros pertenecientes a comunidades negras, afrocolombianas, raizales y palenqueras, distribuidos de la siguiente manera:

**Tabla 2 Cantidad de los títulos mineros pertenecientes a comunidades negras, afrocolombianas, raizales y palenqueras**

CONSEJO COMUNITARIO	
TITULOS MINEROS	36
ETAPAS	
EXPLORACION	2
CONSTRUCCION Y MONTAJE	14
EXPLOTACION	20
DOC. TECNICO APROBADO POR ANM	
SI	5
NO	31
N/A	0
INSTRUMENTO AMBIENTAL APROBADO	
SI	3
NO	33
FISCALIZACION 2023	
INSPECCION DE CAMPO REALIZADA	3
INSPECCION DE CAMPO SIN REALIZAR	33
EVALUACION DOCUMENTAL 2023	
EVAL. DOCUMENTAL AÑO -2023	36
EVAL. DOCUMENTAL PENDIENTE	0

Fuente: [https://www.minenergia.gov.co/documents/11667/INFORME-COMUNIDADES-NEGRAS-AFROCOLOMBIANAS-RAIZALES-PALENQUERAS\\_2022-2026.pdf](https://www.minenergia.gov.co/documents/11667/INFORME-COMUNIDADES-NEGRAS-AFROCOLOMBIANAS-RAIZALES-PALENQUERAS_2022-2026.pdf)

De los 36 títulos mineros pertenecientes a comunidades negras, afrocolombianas, raizales y palenqueras, tanto solo 3 tienen instrumento ambiental aprobado, con lo cual menos del 10% de dichos títulos están sujetos a revisión por parte de las autoridades ambientales de los efectos o impactos ambientales generados por las actividades mineras en el territorio.

### **Títulos mineros superpuestos con comunidades negras, afrocolombianas, raizales y palenqueras a nombre de particulares.**

Conforme la información presentada por la ANM para el año 2023, se presenta la distribución de los títulos mineros que pertenecen a particulares pero que se superponen con territorios de comunidades negras, afrocolombianas, raizales y palenqueras.

**Tabla 3 Cantidad de los títulos mineros pertenecientes a particulares en superposición con territorios comunidades negras, afrocolombianas, raizales y palenqueras**



PARTICULARES EN SUPERPOSICION CON NARP	
TITULARES MINEROS VIGENTES	160
TITULOS EN PROCESO - LIQUIDACION	6
TITULOS MINEROS TERMINADOS (AT)	2
TITULOS MINEROS CADUCADOS	2
TITULOS MINEROS EN CUSTODIA DE GOBERNACION DE ANTIOQUIA	3
ETAPAS	
EXPLORACION	73
CONSTRUCCION Y MONTAJE	5
EXPLOTACION	89
DOC. TECNICO APROBADO POR ANM	
SI	45
NO	119
N/A	3
INSTRUMENTO AMBIENTAL APROBADO	
SI	31
NO	136
FISCALIZACION 2023	
INSPECCION DE CAMPO REALIZADA	13
INSPECCION DE CAMPO SIN REALIZAR	127
EVALUACION DOCUMENTAL 2023	
EVAL. DOCUMENTAL AÑO -2023	151
EVAL. DOCUMENTAL PENDIENTE	9

Fuente: [https://www.minenergia.gov.co/documents/11667/INFORME-COMUNIDADES-NEGRAS-AFROCOLOMBIANAS-RAIZALES-PALENQUERAS\\_2022-2026.pdf](https://www.minenergia.gov.co/documents/11667/INFORME-COMUNIDADES-NEGRAS-AFROCOLOMBIANAS-RAIZALES-PALENQUERAS_2022-2026.pdf)

Teniendo en cuenta la revisión de los contratos de concesión y demás títulos mineros otorgados a terceros sobre los territorios colectivos de las comunidades negras en vigencia de la Ley 70 de 1993 establecida en el Artículo 2.2.5.11.7.1 del Decreto 1396 de 2023, en caso de que en caso de no haberse aplicado las reglas establecidas en los artículos 8 y 17 de la Ley 70 de 1993, reglamentados por el capítulo 6º, artículos 35 al 38 del Decreto 1745 de 1995 compilado en el Decreto 1066 de 2015, potencialmente las comunidades negras, afrocolombianas, raizales y palenqueras podrían solicitar la revisión de a un total de 160 títulos mineros que en la actualidad se superponen con sus territorios colectivos pero que pertenecen a particulares.

### 3.2. Participación de las comunidades negras, afrocolombianas, raizales y palenqueras en la construcción de los Términos de Referencia Diferenciales.

Con el objetivo de dar cumplimiento del Decreto 1396 de 2023 en su Artículo 2.2.5.11.5.8, relacionado con los términos de referencia para la elaboración de estudios de impacto ambiental y procedimiento diferencial del licenciamiento ambiental para las actividades de pequeña minería adelantadas por las comunidades negras en su territorio, el Ministerio del Ambiente y Desarrollo Sostenible – MADS, desarrolló una ruta de trabajo en conjunto con los delegados de la Comisión V del Espacio Nacional de Consulta Previa de comunidades negras. Esta reunión tuvo lugar la ciudad de Cali entre el 23 y 25 de abril de 2024.

Como resultado de dicha ruta de trabajo se establecieron las siguientes acciones:

- El Ministerio del Ambiente y Desarrollo Sostenible MADS presentará a la Comisión V del Espacio Nacional de Consulta Previa, una propuesta de los Términos de Referencia Diferencial, Trámite de Licenciamiento Ambiental Diferencial y Protocolo del que trata el Artículo 2.2.5.11.5.8 del Decreto 1396 de 2023 en el mes de septiembre de 2024.
- Los delegados del Ministerio del Ambiente y Desarrollo Sostenible – MADS, realizarán 5 visitas técnicas a territorios donde confluyan en mayor medida las comunidades negras y las áreas de explotación minera, con el propósito de realizar un levantamiento de información primaria acerca de los Sistemas Ancestrales de Producción Minera. Estas visitas serán coordinadas con los integrantes de la Comisión V del Espacio Nacional de Consulta Previa que representan departamentos como Chocó, Antioquia, Nariño y en zonas como el Sur de Bolívar, el Magdalena Medio y la Amazonia.

### **3.3. Criterios para el desarrollo de visitas técnicas a las actividades de pequeña minería en comunidades negras, afrocolombianas, raizales y palenqueras**

Para la realización de las visitas técnicas acordadas con Comisión V del Espacio Nacional de Consulta Previa, se establecieron los siguientes criterios de escogencia de los lugares a visitar:

- Concurrencia entre las actividades de pequeña minería y la presencia

de comunidades negras, afrocolombianas, raizales y palenqueras.

- ✔ Articulación y coordinación de la visita con los delegados del Espacio Nacional de Consulta Previa pertenecientes a la Comisión V, que representan departamentos como Chocó, Antioquia, Nariño, y zonas como el Sur de Bolívar, el Magdalena Medio y la Amazonia.
- ✔ Distribución regional de las visitas para generar una recolección más amplia de información sobre los sistemas de producción minera en las comunidades negras y los aspectos ambientales de cada región.
- ✔ Diversificación de las visitas entre actividades de explotación minera en comunidades negras con instrumentos mineros y ambientales aprobados y actividades informales sin ningún tipo de instrumento minero o ambiental.
- ✔ Acompañamiento de las autoridades locales o departamentales, incluyendo a las Corporaciones Autónomas Regionales.

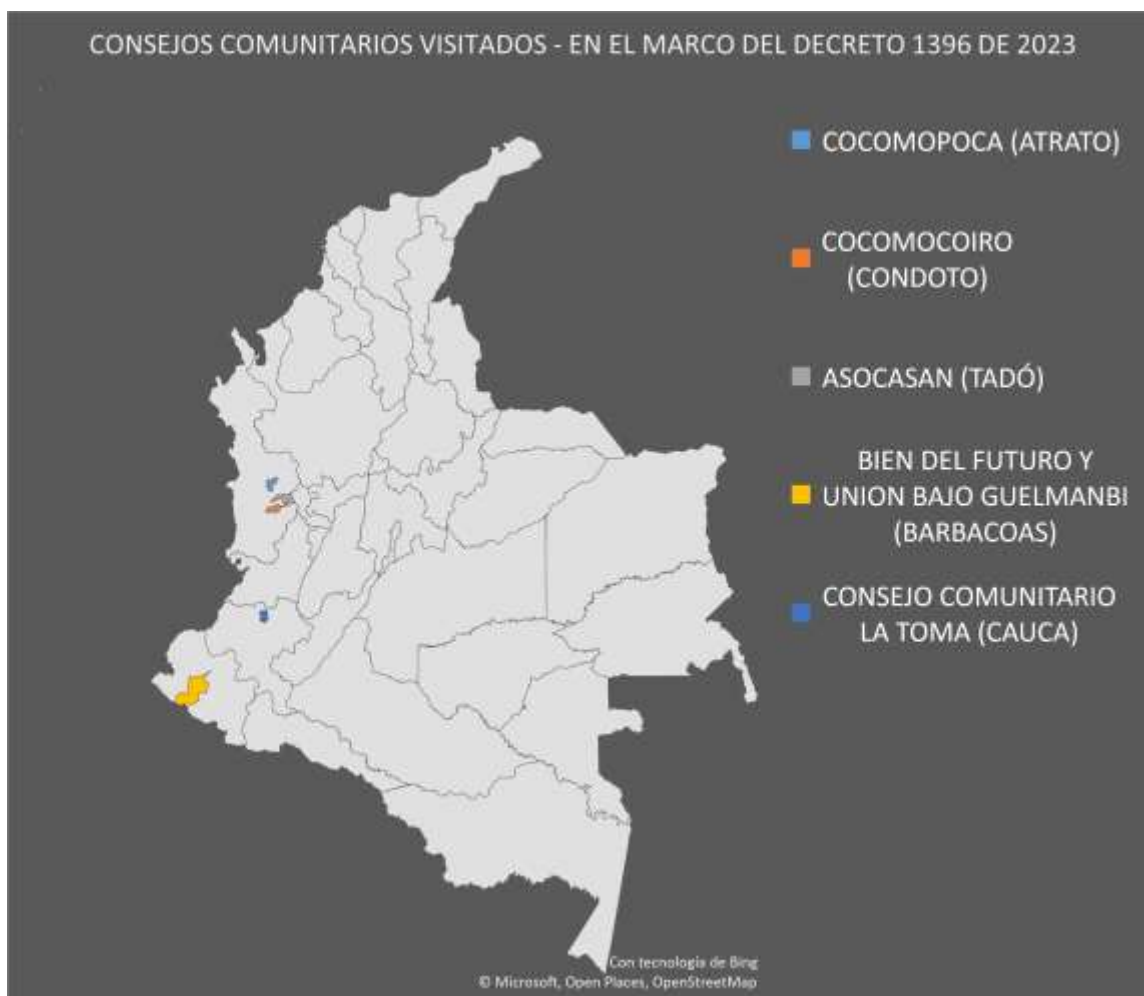
Teniendo en cuenta la implementación de los criterios definidos anteriormente, se realizaron las visitas a los siguientes Consejos Comunitarios con el fin de conocer sus sistemas de producción minera:

**Tabla 4 Visitas a Consejos Comunitarios (2024)**

Visita	Comunidad Negra visita	Depto.	Municipio	Fecha
<b>1</b>	Consejo Comunitario Mayor de la Organización Campesina y Popular del Alto Atrato. (COCOMOPOCA)	Chocó	Atrato	26 de junio de 2024
<b>2</b>	Consejo Comunitario Mayor Del Alto San Juan – ASOCASAN	Chocó	Tadó	4 de julio de 2024
<b>3</b>	Consejo Comunitario Mayor De Condoto - Iró COCOMACOIRO	Chocó	Condoto	5 de julio de 2024
<b>4</b>	Consejos Comunitarios de Unión Bajo Guelmanbi y El Bien del Futuro	Nariño	Barbacoas	25 de julio de 2024
<b>5</b>	Consejo Comunitario de La Toma	Cauca	Suarez	16 de septiembre de 2024

**Fuente:** Elaboración propia.

**Figura 1 Consejos Comunitarios visitados en el marco del Decreto 1396 de 2023**



**Fuente:** Elaboración propia.

#### **3.4. Resultados de las visitas de campo a las actividades de pequeña minería en comunidades negras, afrocolombianas, raizales y palenqueras**

A continuación, se presentan los resultados de las visitas realizadas en los consejos comunitarios y la participación de las autoridades municipales y departamentales:

#### **Consejo Comunitario Mayor de la Organización Campesina y**

## Popular del Alto Atrato. COCOMOPOCA.

**Tabla 5 Caracterización de actividades en el Consejo Comunitario Mayor de la Organización Campesina y Popular del Alto Atrato. COCOMOPOCA.**

<b>LUGAR:</b>	<b>Municipio de Atrato - Chocó</b>
<b>FECHA:</b>	26 de junio de 2024
<b>PROPIETARIO DE LA MINA:</b>	Integrante del Consejo Comunitario. No hay documentación que sustente la explotación.
<b>SISTEMA DE PRODUCCIÓN MINERA:</b>	Es realizada con motobombas para mover material más profundo a superficie y se complementa con el uso de maquinaria o equipos semimecanizados para el arranque del material. Adicionalmente se realiza el uso de minidragas.
<b>CARACTERÍSTICAS DE LA EXPLOTACIÓN MINERA:</b>	<p>Se realiza un arranque se realiza a través de chorros de agua a presión (bombeado del río) sobre el talud (conocido coloquialmente como chorreo) y sobre el piso, hace una separación de los cantos más grandes como la ayuda de palas y/o barras, y el material suelto (principalmente arena y lodo, que contiene el oro) es llevado por medio de bombas a un canalón de madera, el cual esta recubierto de costales de fibra o plantas (helecho conocido como yuyo) o una tela, con una malla metálica encima, que atrapa el oro y dejan pasar el lodo y los demás materiales menos pesados.</p> <p>Los residuos del lavado y del canalón son dispuestos sin ninguna organización ni estructura, siendo depositados por toda el área, realizando una especie de relleno a medida que se va avanzando, es importante resaltar que la mayoría de las rocas y/o residuos que genera la extracción son cantos rodados de diferentes tamaños, propios del tipo de depósito.</p>
<b>ACTIVIDAD MINERA EN LA COMUNIDAD NEGRA</b>	<p>Se explica por parte del señor José Américo características de las actividades mineras que se desarrollan en el Consejo Comunitario de COCOMOPOCA:</p> <ul style="list-style-type: none"> <li>○ La minería ancestral: la realizada con batea y/o canalón en las orillas de los ríos, pero ya no se hace porque el recurso superficial fue agotado.</li> <li>○ La minería artesanal: Es realizada con motobombas para mover material más profundo a superficie.</li> <li>○ Pequeña minería: Es realizada con equipos semimecanizados y el uso maquinaria amarilla como las retroexcavadoras para el arranque y movimiento del material. También se utilizan dragas.</li> </ul> <p>Las comunidades visitadas realizan explotación de metales</p>

preciosos a cielo abierto en depósitos aluviales principalmente en terrazas, utilizando la combinación de técnicas "*tradicionales semimecanizadas*", las cuales consisten en la combinación de herramientas manuales con equipos principalmente motobombas de diferentes capacidades.

El señor Ortelio Mosquera, manifiesta que se debe pagar al consejo comunitario por la explotación, aunque hay muchas personas que no están de acuerdo con esto, por falta de los reglamentos internos. También manifiesta que existe la tradición en los integrantes de las comunidades negras que los títulos o zonas de explotación deberían ser transferibles entre familias y una vez se agote el recurso deben de ser reubicados para continuar con la extracción de mineral ya que de esto viven.

### Registro fotográfico



**Fotografía 6** Zona de explotación y ubicación de canalón.



**Fotografía 7** Zona de explotación minera a cielo abierto

**Fuente:** Elaboración propia



## Consejo Comunitario Mayor del Alto San Juan – ASOCASAN

**Tabla 6 Caracterización de actividades en el Consejo Comunitario Mayor del Alto San Juan – ASOCASAN**

<b>LUGAR:</b>	<b>Municipio de Tadó - Chocó</b>
<b>FECHA:</b>	4 de julio de 2024
<b>PROPIETARIO DE LA MINA:</b>	UPM Inversiones El Cerro AF
<b>SISTEMA DE PRODUCCIÓN MINERA:</b>	El método de explotación es a cielo abierto, el sistema de explotación se encasilla bajo el sistema de banqueo descendente con profundidades que alcanzan hasta los 40 metros, el arranque del material de las terrazas aluviales se hace de manera mecanizada y directa, mediante el uso de retroexcavadoras (según lo expuesto, es tan solo la UPM Inversiones El Cerro la única operación que tiene autorizada el uso de este tipo de maquinaria para realizar el arranque y movimiento de material), El sistema de explotación es discontinuo con clasificadora tipo Z portátil, pues se utilizarán retroexcavadoras que irán transfiriendo el material de un nivel a otro hasta llegar a depositarlo en la parte superior sobre la planta de beneficio; a su vez, la capacidad de trasladar varias veces la clasificadora permite la versatilidad de la explotación. El material estéril producido en el primer bloque será drenado y dispuesto en un botadero, para el cargue y transporte de éste se utilizará retroexcavadora para la conformación en bancos.
<b>CARACTERÍSTICAS DE LA EXPLOTACIÓN MINERA:</b>	<p>En cuanto al método y sistema de explotación, se evidencia un paralelo de métodos de pequeña minería y artesanal en el mismo frente de explotación, en detalle se observa un método de dragado en seco (método de succión impulsado por bombas con motores convencionales), el beneficio se realiza mediante el método gravimétrico (canalones) que según lo expuesto por algunos operarios permite una recuperación de metales entre el 50% y 60%.</p> <p>La descripción de actividades mineras artesanales y de pequeña minería coincide con lo señalado en donde se indica que la principal actividad económica de los habitantes de esta región es la pequeña minería, en la cual se emplean hombres, mujeres y niños, con la ayuda de bateas, palas y almocafres, especialmente en el Alto Condoto, en las quebradas Ñapera, Apotó, Viravira, Mestiza y Corodó, en el río Iró y sus afluentes entre los caseríos Santa Bárbara y Tadocito. Es también común el</p>



	<p>uso de minidragas en los lechos de los ríos San Juan, Condoto e Iró para la extracción de oro y platino.</p> <p>En el área de explotación se evidenció la utilización una motobomba hechiza para extraer agua y material de arranque y ser conducido por una tubería hasta un canalón en donde se realizan la separación del oro del resto de elementos. Una vez utilizada, el agua con altos contenidos de sedimentos discurre por la topografía del área y se deposita de forma natural en inmediaciones de la mina sin ningún tipo de tratamiento. Se observan en la superficie de una de las piscinas, contaminación con trazas de hidrocarburos que son observables con el reflejo de la luz, producidas probablemente por un mal manejo de los combustibles que alimentan las motobombas.</p> <p>En la zona donde se ubica la explotación minera no cuenta con ningún tipo de manejo para las aguas escorrentías o sistemas de tratamiento primario como son cunetas y/o desarenadores, por lo tanto, el agua discurre de forma natural formando surcos en el suelo hasta llegar a las piscinas de almacenamiento.</p>
<b>ACTIVIDAD DENTRO DEL COMUNITARIO MINERA CONSEJO</b>	<p>Frente a las actividades mineras en el Representante Legal del Consejo Comunitario se explica lo siguiente:</p> <ul style="list-style-type: none"> <li>➤ Al interior de ASOCASAN ya que se otorgó al Consejo Comunitario por parte de CODECHOCO una Licencia Ambiental Temporal la cual fue conseguida con el apoyo técnico de WWF y ARM la cual fue amparada bajo la Resolución 0448 de 2020.</li> <li>➤ Frente a la actividad minera menciona que en el territorio la minería de subsistencia es muy escasa, ya que se ha mirado hacia otras formas de extraer el mineral, cambiando las herramientas y la tecnología. En este sentido resaltan que la pequeña minería se realiza de forma mecanizada y semimecanizada utilizando motobombas, minidragas y en algunos casos maquinaria amarilla.</li> <li>➤ Ante la pregunta de cuál serían los elementos a tener en cuenta para evitar que las actividades mineras se adelanten dejando pasivos ambientales, se menciona que sería importante adelantar actividades de asistencia técnica con los mineros, y que la consecución de los instrumentos mineros fuera accesible económicamente y que los costos de los</li> </ul>

	<p>seguimientos de las autoridades ambientales también fueran más económicos.</p> <ul style="list-style-type: none"> <li>➤ Sobre el ejercicio de obtención de la Licencia Ambiental Temporal se comenta que se expidió a nombre del Consejo Comunitario de ASOCASAN con 6 polígonos a explotar y más de 50 beneficiarios, entre los que se encuentran integrantes del consejo comunitario.</li> <li>➤ Se comenta que las mayores dificultades que podrían tener los Consejos Comunitarios para obtener la licencia ambiental de las actividades mineras radican en: i) el costo de la estructuración del Estudio de Impacto Ambiental (EIA), ii) Canalizar la información secundaria para estructurar los EIA que tengan los diferentes ministerios, corporaciones o las otras entidades de carácter técnico como IDEAM o IIAP, entre otros. iii) Disminuir el riesgo de los mineros en las actividades exploratoria, dado que en muchos casos se intervienen muchas áreas buscando oro, en este sentido, se solicitaría el apoyo a las entidades como la ANM o el Servicio Geológico.</li> </ul>
--	---

#### Registro fotográfico



**Fotografía 8. Vertimiento y sedimentos**



**Fotografía 9. Motobomba hechiza**

Fuente: **Elaboración propia.**

#### **Consejo Comunitario Mayor De Condoto - Iró COCOMACOIRO**

**Tabla 7 Caracterización de actividades en el Consejo Comunitario Mayor De Condoto**

**- Iró COCOMACOIRO**

<b>LUGAR:</b>	<b>Municipio de Condoto - Chocó</b>
<b>FECHA:</b>	5 de julio de 2024
<b>PROPIETARIO DE LA MINA:</b>	UPM Inversiones El Cerro AF
<b>SISTEMA DE PRODUCCIÓN MINERA:</b>	<p>El sistema de explotación es discontinuo con clasificadora tipo Z portátil, pues se utilizarán retroexcavadoras que irán transfiriendo el material de un nivel a otro hasta llegar a depositarlo en la parte superior sobre la planta de beneficio; a su vez, la capacidad de trasladar varias veces la clasificadora permite la versatilidad de la explotación, El material estéril producido en el primer bloque será drenado y dispuesto en un botadero, para el cargue y transporte de éste se utilizará retroexcavadora para la conformación en bancos, El material estéril producido en el primer bloque será drenado y dispuesto en un botadero, para el cargue y transporte de éste se utilizará retroexcavadora para la conformación en bancos.</p> <p>Los procesos de trituración primaria tienen lugar en el área de la explotación, y mediante procesos de lavado y de clasificación gravimétrica se realiza la separación de los minerales de interés de otros estériles.</p>
<b>CARACTERÍSTICAS DE LA EXPLOTACIÓN MINERA:</b>	Las UPMs visitadas en esta zona evidencia un método de explotación a cielo abierto, el sistema de explotación se encasilla bajo el sistema de banqueo descendente con profundidades que alcanzan hasta los 40 metros, el arranque del material de las terrazas aluviales se hace de manera mecanizada y directa, mediante el uso de retroexcavadoras.
<b>ACTIVIDAD MINERA EN LA COMUNIDAD NEGRA</b>	<p>El representante legal del Consejo Comunitario y su equipo asesor, frente a las actividades mineras manifiestan lo siguiente:</p> <ul style="list-style-type: none"> <li>- El proyecto minero de la Solicitud de Legalización con placa LJQ-14131 cuenta con 7.000 hectáreas en las cuales el 50%, correspondientes a 3.500 hectáreas, tienen licencia ambiental temporal otorgada por CODECHOCO. Las comunidades que tienen incidencia en las 7.000 hectáreas de la solicitud de legalización son: Jigualito, Opogodó, Guamo y El Tigre.</li> <li>- Se comenta que se cuenta con un proyecto piloto en el cual el Consejo Comunitario de Mayor de Condoto – Iro realiza la comercialización del oro explotado en toda la solicitud de legalización a través de una cuenta bancaria</li> </ul>

<p><b>ACTIVIDAD MINERA EN LA COMUNIDAD NEGRA</b></p>	<p>maestra y redistribuye los recursos en cada una de las comunidades bajo la figura de un contrato de cooperación de movimiento de tierras con cerca de 30 empresas legalmente constituidas.</p> <ul style="list-style-type: none"> <li>- Mencionan que se obtuvo la Licencia Ambiental Temporal para la Formalización de la Solicitud de Legalización con placa LJQ-14131 a través de la Resolución 1967 del 29 de noviembre de 2021 de CODECHOCO, la cual ampara actividades con maquinaria amarilla y dragas en una extensión de 150 hectáreas por cada Unidad Minera Productiva. En un proyecto piloto que se adelanta con CODECHOCÓ se autorizan las actividades mineras por 10 años con una producción aproximada total de 317.000 onzas. Teniendo en cuenta que no se tiene aún Contrato de Concesión, tampoco se tiene PTO ni tampoco estudio de reservas.</li> <li>- Se menciona que se busca la certificación BGI con la banca suiza, con el fin de obtener una prima adicional sobre el costo de la onza de oro producto del cumplimiento de estándares sociales y ambientales, y de seguridad y salud en el trabajo, no obstante, esta certificación requiere de altos estándares de cumplimiento.</li> <li>- Menciona que el Consejo Comunitario de Mayor de Condoto – Iro cuenta con un total de 80.000 hectáreas, de las cuales 30.000 hectáreas se encuentran con títulos mineros solicitados por el Consejo, no obstante, adeudan 2000 millones de pesos a la ANM por concepto de canon superficial, deuda que consideran difícil de pagar.</li> <li>- Respecto a la diferencialidad a tener en cuenta en los Términos de Referencia para la Licencia Ambiental Global Diferencial para comunidades negras, resalta la importancia de i) Bajar el valor de los seguimientos ambientales cobrado por CODECHOCO ya que los consideran altos, ya que estos se tazan según la maquinaria que se encuentra trabajando en el área. ii) La reforestación con especies nativas de la región dentro del Consejo Comunitario. iii) Otorgar el permiso de generar actividades productivas diferentes a las mineras en las zonas donde se haya adelantado otras actividades de explotación. (ej.: producción de peses, pollos, entre otros). iv) Permitir el uso de la madera resultante de las actividades descapote para uso propio de los integrantes de la comunidad.</li> </ul>
--	--

- Frente a la caducidad de la Licencia Ambiental Temporal para la Formalización se explica que se generó una prerrogativa para que se adelanten las actividades de consecución del Contrato de Concesión y hasta tanto ello no ocurra, el instrumento ambiental continua su amparo, ya que el plazo inicial del instrumento era de 2 años a partir de octubre de 2021.
- Comenta que el Contrato de Concesión Especial para Comunidades Negras establecido para en el marco del Decreto 1396 de 2023, debería tener en cuenta que los procesos sancionatorios se adelanten en contra de las comunidades que tenga a su cargo la Unidad de Productiva Minera infractora y en contra del Consejo Comunitario que los ampara. Considera que 150 hectáreas para cada una de las Unidades Productivas Mineras son suficiente territorio para adelantar un proyecto minero sostenible en el tiempo.

### Registro fotográfico



**Fotografía 10. Frente de explotación minera.**



**Fotografía 11. Proceso de remoción cobertura vegetal con maquinaria – retroexcavadora**

Fuente: **Elaboración propia.**

## **Consejo Comunitario Unión Bajo Guelmanbi y Consejo Comunitario Unión Bajo El Bien Del Futuro**

**Tabla 8 Caracterización de actividades mineras en el Consejo Comunitario Unión Bajo Guelmanbi y Consejo Comunitario Unión Bajo El Bien Del Futuro**

<b>LUGAR:</b>	<b>Municipio de Barbacoas - Nariño</b>
<b>FECHA:</b>	5 de julio de 2024
<b>PROPIETARIO DE LA MINA:</b>	Indeterminado
<b>SISTEMA DE PRODUCCIÓN MINERA:</b>	Es realizada con motobombas para mover material desprendido hasta canalones que por métodos gravimétricos atrapan el oro libre y se complementa con el uso de maquinaria o equipos semimecanizados para el arranque del material.
<b>CARACTERÍSTICAS DE LA EXPLOTACIÓN MINERA:</b>	<p>La actividad se realiza mediante un chorro de agua a presión utilizado para desmenuzarse suelo y rocas del frente minero y se utiliza otra motobomba que succiona el agua con suelo y sedimento para ser transportado a un canalón que utiliza los principios de la gravimetría para atrapar mediante lonas, el oro lavado. Una vez el agua sale de canalín, es vertido sin ningún tratamiento a orillas del río Guelmanbi sin ningún tratamiento, evidenciándose una corriente de agua con alta carga sedimentaria.</p> <p>Se realiza un arranque se realiza a través de chorros de agua a presión (bombeado del río) sobre el talud (conocido coloquialmente como chorreo) y sobre el piso, hace una separación de los cantos más grandes como la ayuda de palas y/o barras, y el material suelto.</p> <p>El material más fino (lodos y arenas) y en menor proporción material pequeño, es succionado con otra bomba controlada por otra persona (hombre), la cual deposita el material sobre el canalón,</p> <p>Se evidencia descapote en una pequeña área aproximadamente de 5 metros de largo, no se distingue método de explotación, la motobomba se encuentra apagada.</p> <p>Trabajan dos personas, una mujer la cual tiene un bebé de brazos con parálisis cerebral y en el lugar le tiene adecuada una cuna con toldillo para el bebé, y un hombre, son socios y se reparten las ganancias.</p>
<b>ACTIVIDAD MINERA EN LA COMUNIDAD NEGRA</b>	Frente a las actividades de restauración de áreas afectadas por la minería, los integrantes del Consejo Comunitario manifiestan la necesidad guías o ayuda por parte del gobierno las actividades de reforestar el bosque donde habitan; en cuanto a las actividades de agricultura se



refieren al cultivo de la hoja de coca, cultivo que las comunidades abandonaron en gran porcentaje en los últimos años por los bajos precios del mismo y en contraste, los altos precios del oro.

El señor Diego Julio Cortés Rosero quien es integrante del consejo comunitario, manifiesta que no se necesita reforestación porque el suelo se restaura solo, ya que la naturaleza en esta zona es muy fuerte y puede regenerarse sola; esta es una opinión compartida en la mayoría de los habitantes que practican la minería.

Por parte del señor Kenny Tapias se menciona que el Consejo Comunitarios Unión Bajo Guelmanbi tiene su propio Plan de Manejo Ambiental, pero ya debe ser actualizado ya que tiene por lo menos 10 años. La comunidad presenta un documento donde se encuentra el Reglamento Interno en el cual se establecen artículos dentro de los cuales está el permiso que da el consejo para el aprovechamiento de algunas especies arbóreas del bosque, de igual manera se incluye una compensación en la que por cada árbol aprovechado (talado) se deben plantar 10 individuos de la misma especie.

Con respecto a la explotación minera, la comunidad menciona que en el pasado no empleaban maquinaria para la extracción del oro, únicamente empleaban las herramientas tradicionales y en gran parte del proceso se trituraba o se separaba el barro con las manos, no obstante, con el cambio de la tecnología se hizo necesario emplear equipos para la actual actividad minera.

Frente a los alcances de la pequeña minería en el licenciamiento ambiental, se expresa por parte de los miembros de la comunidad que no quieren limitaciones en cuanto a la maquinaria a emplear en los procesos mineros, como tampoco en los límites de caballaje en las motobombas. Así mismo, tampoco desean que se generen límites para la utilización de la maquinaria pesada (o amarilla) como es el caso de las retroexcavadoras.

El señor Néstor Zambrano Presidente del Consejo Comunitario pregunta cuál va a ser el costo de la elaboración de la Licencia Ambiental y como los va a ayudar el gobierno en el desarrollo del proceso, haciendo énfasis en que la minería es la única fuente de sustento de la zona



puesto que la agricultura ya no se practica haciendo referencia a la producción de hoja de coca y solo existen cultivos de pan coger, dentro de los cuales están el plátano, el cacao, la naranja, la yuca, entre otros. Se le explica al señor Néstor Zambrano por parte de los delegados del Ministerio que el Estudio de Impacto Ambiental al ser un documento técnico deberá ser elaborado por un grupo de profesionales con participación de la comunidad, por lo tanto, requerirá de los recursos económicos necesarios para tal fin, no obstante, se busca darle a la comunidad una flexibilidad suficiente para que sean útiles a los Consejos Comunitarios

### **Registro fotográfico**



**Fotografía 12 Zona de explotación**



**Fotografía 13 Batea observada en la zona de explotación**

Fuente: **Elaboración propia.**

## Consejo Comunitario La Toma

**Tabla 9 Caracterización de actividades mineras en el Consejo Comunitario La Toma**

<b>LUGAR:</b>	<b>Municipio de Suarez – Cauca</b>
<b>FECHA:</b>	16 de septiembre de 2024
<b>PROPIETARIO DE LA MINA:</b>	Consejo Comunitario La Toma
<b>SISTEMA DE PRODUCCIÓN MINERA:</b>	<p>En el territorio se realizan dos tipos de minería subterránea:</p> <p>Minería de “veta”, donde se realiza la explotación siguiendo veta y es semi - selectiva, sin ningún método minero definido</p> <p>Minería “aluvial”, la cual se realiza de manera subterránea a las orillas del río sobre las terrazas aluviales, el método de explotación es conocido como “cúbico” y es considerado de alto riesgo, toda vez que la explotación se lleva a cabo en túneles de arena y gravas.</p> <p>El beneficio se realiza fuera el área de explotación y no se pudo evidenciar. De acuerdo con las descripciones realizadas por la comunidad, se hace con molinos pequeños, donde se tritura la roca hasta los tamaños de liberación del oro, es importante resaltar que no tienen caracterizado el mineral y por lo tanto, no tienen claro que metales están asociados y que porcentaje de recuperación tienen.</p>
<b>CARACTERÍSTICAS DE LA EXPLOTACIÓN MINERA:</b>	<p>Las actividades que se llevan a cabo en el consejo comunitario tienen las siguientes características de explotación:</p> <p>Minería subterránea: es una minería semi-selectiva, donde la explotación se realiza en dirección a las vetas, utilizando martillos eléctricos y neumáticos para el arranque del material y, eventualmente, se utilizan explosivos debido a la dureza de la roca. Sin embargo, por problemas de orden público en la zona, tienen restricciones para conseguirlos. La roca es competente y, normalmente, las minas son auto-soportadas y se refuerzan con madera si es necesario.</p> <p>Si bien no se observó durante el desarrollo de la visita actividades de minería aluvial, las autoridades del consejo comunitario mencionan que en la zona se llevan a cabo</p>

	<p>actividades conocidas como "cúbicos", las cuales consisten en realizar túneles a la orilla del río Cauca (represa Salvagina), sobre las terrazas aluviales de este. El sostenimiento se realiza con madera y piedras o rocas que van encontrando, con las cuales cuñan las paredes. Se menciona que en este tipo de minería no se usan explosivos y el arranque es manual; el oro se encuentra libre y no es necesario realizar procesos de beneficio aparte de las bateas para limpiar las arenas restantes. Esta minería tiene un alto riesgo debido al material en el que se realizan los túneles (arenas y gravas donde su cohesión es cero) el cual pone en riesgo la vida de los mineros que adelantan dichas actividades.</p>
<p><b>ACTIVIDAD MINERA EN LA COMUNIDAD NEGRA</b></p>	<p>Sobre las actividades mineras que se adelantan dentro del Consejo Comunitario, el Representante Legal menciona que el 90% de las personas de la comunidad trabajan en minería, pero de manera alterna también se realizan otro tipo de actividades como las agrícolas. Sobre las labores mineras y las posibles actividades de delimitación de la Zona Minera para Comunidades Negras, las autoridades del Consejo Comunitario mencionan lo siguiente:</p> <ul style="list-style-type: none"> <li>- La delimitación de la zona minera también es una forma de proteger el territorio de empresas multinacionales y personas foráneas. Así mismo, según lo mencionado por los integrantes del Consejo Comunitario de La Toma, Mindalá y Petá, hay aproximadamente 300 bocaminas que, en su concepto, deberían quedar dentro de la Zona Minera a declarar por la ANM.</li> <li>- Se aclara que, si bien existe un consejo comunitario conformado, el territorio ancestral aún no cuenta con la titulación colectiva por parte de la Agencia Nacional de Tierras – ANT. En este sentido el único territorio colectivo titulado de la comunidad corresponde a una extensión de 90 hectáreas de las 4000 hectáreas que se pretenden, por lo tanto, la delimitación de la zona minera deberá realizarse sobre dicho territorio ancestral y no sobre el territorio actualmente titulado.</li> </ul> <p>Por parte de la ANM quien también visita la zona se menciona que, entre los criterios diferenciales para la declaratoria de la Zona Minera de Comunidades Negras, se establece que la ANM lo realizará mediante la unión de puntos y no a través de una cuadrícula.</p>

Como aspectos ambientales de relevancia sobre las actividades mineras Se observa que las actividades de explotación minera generan impactos ambientales relacionados con el cambio en la cobertura del suelo, alteraciones en las condiciones paisajísticas del entorno donde se lleva a cabo la actividad minera, fragmentación de las coberturas boscosas y el uso de combustibles y aceites derivados del petróleo sin las correspondientes medidas de manejo.

**Registro fotográfico**



**Fotografía 14** Almacenamiento de mineral listo para el beneficio



**Fotografía 15** Bocamina

**Fuente:** Elaboración propia.

### 3.5. Resultados de reuniones con Autoridades Ambientales y entidades territoriales

Frente a la participación de las autoridades ambientales y territoriales en la estructuración de los Términos de Referencia, a continuación, se relacionan las reuniones llevadas a cabo:

**Tabla 10 Reuniones institucionales adelantadas**

No.	INSTITUCIÓN PARTICIPANTE	LUGAR	FECHA
1	Corporación Autónoma Regional para el Desarrollo Sostenible del Chocó- CODECHOCO	Coordinación Regional San Juan en Istmina y Gobernación del Chocó en Quibdó	26 y 27 de junio de 2024
2	Gobernación del Chocó	Gobernación del Chocó en Quibdó	27 de junio de 2024
3	Corporación Autónoma Regional De Nariño - CORPONARIÑO	Sede Regional Tumaco de la Gobernación de Nariño	26 de julio de 2024
4	Gobernación del Nariño	Sede Regional Tumaco de la Gobernación de Nariño	26 de julio de 2024
5	Corporación Autónoma Regional De Cauca - CRC	Consejo Comunitario de La Toma	16 de septiembre de 2024

**Fuente:** Elaboración propia.

A continuación, se presentan los resultados de las reuniones interinstitucionales adelantadas por los delegados de la Dirección de Asuntos Ambientales, Sectorial y Urbano - DAASU del Ministerio de Ambiente y Desarrollo Sostenible, con los delegados de las autoridades ambientales, municipales y departamentales.

#### ❖ CODECHOCO - Coordinación San Juan

La reunión interinstitucional se realizó el día 26 de junio de 2024 entre los delegados de la Dirección de Asuntos Ambientales, Sectorial y Urbana del Ministerio de Ambiente y Desarrollo Sostenible con la Coordinadora de la Regional de San Juan de CODECHOCÓ, la cual tenía como propósito conocer sus perspectivas acerca de la implementación del Decreto 1396 de 2024 en lo que respecta al procedimiento y los requisitos diferenciales para la solicitud, evaluación y otorgamiento de la Licencia Ambiental Global con la modalidad diferencial para las actividades de pequeña minera de comunidades negras, afrocolombianas, raizales y palenqueras.

Dentro de los temas mencionados por CODECHOCO como los elementos a tener en cuenta en la construcción de los términos de referencia y el licenciamiento ambiental diferencial, se destacan los siguientes:

- En cuanto a las herramientas de trabajo tradicional para minería dentro de los consejos comunitarios, CODECHOCO menciona que se utilizan principalmente: batea, barra, pala, canalones, almocafre (una especie de garabato más pequeño, parecido a una pala manual torcida) y demás equipos como las motobombas y maquinaria amarilla que se han venido utilizando a medida que se va profundizando el depósito mineral.
- CODECHOCO menciona que una de las causas que incrementa la deforestación para actividades mineras está relacionada con inexistencia de playas en algunas márgenes de los ríos, por la sobre explotación de las orillas y la falta de recarga de las mismas, lo que ocasiona que los mineros se adentren a la zona de bosque iniciando la utilización de maquinaria amarilla.
- Se informa que CODECHOCO ha implementado proyectos de producción limpia en el mejoramiento de las actividades de beneficio minero para evitar el uso de mercurio en el proceso de separación del oro, pero es importante resaltar que las personas del territorio no lo usan, es traído y usado por personas externas al territorio. Se utilizan plantas como guácimo, balso, cobabosa y jaboncillo para realizar el beneficio del oro sin necesidad de mercurio.
- Se menciona que, con el apoyo de los consejos comunitarios, CODECHOCO ha reforestado y rehabilitado áreas abandonadas después de actividades mineras adelantadas por personas indeterminadas, donde se han sembrado más de 100 mil plántulas.
- CODECHOCO reconoce como pequeña minería o tradicional, la definen como la que emplea para los procesos de explotación que incluye maquinaria amarilla (retroexcavadora) y motobombas. Los funcionarios añaden que las motobombas están generando una alta afectación a las fuentes hídricas de la región ya que se realizan diferentes captaciones sin permisos ambientales y adicionalmente los efluentes de las actividades mineras tienen un alto contenido de sedimentos.
- Mencionan también que gran parte de las principales áreas mineras en la región se encuentran inmersas en territorios protegidos por



Reserva Forestal establecida por la Ley 2da del 1959, por lo tanto, es necesario que pueda ser revisados los alcances de una posible sustracción diferencial para las actividades mineras y tomarse como una necesidad primordial de los términos de referencia diferenciales.

- Se comenta por parte de CODECHOCO que el trámite ante el ICANH de la aprobación del Programa de Arqueología Preventiva es uno de los requisitos que más presenta dificultad la formalización de los mineros, con lo cual solicita que dentro de los Términos de Referencia se den un trato diferencial para las comunidades negras.
- Frente al ordenamiento ambiental del territorio, CODECHOCO menciona que los consejos comunitarios tienen pleno conocimiento de los procesos mineros que se desarrollan dentro de sus áreas, y que también son conscientes que no toda el área del territorio colectivo es minera, sino que existen varias vocaciones.
- Se recomienda tener en cuenta el costo del trámite de licenciamiento ambiental, toda vez que ellos trabajan en su mayoría con motobombas y no todos los mineros trabajan con maquinaria amarilla (retroexcavadoras), por consiguiente, todos no tienen la misma capacidad económica para realizar los estudios de impacto ambiental necesarios.



**Fotografía 16 Reunión interinstitucional entre MADS – CODECHOCO.**

**Fuente:** Elaboración propia.



### ❖ **CODECHOCO – Sede Central y Gobernación de Chocó**

Se realizó reunión interinstitucional el día junio 27 de 2024 entre los delegados de la Gobernación de Chocó, la Dirección de Asuntos Ambientales, Sectorial y Urbana del Ministerio de Ambiente y Desarrollo Sostenible, los delegados de CODECHOCÓ Sede Central y la Regional de San Juan con el propósito de consolidar las perspectivas interinstitucionales de relevancia acerca de la implementación del Decreto 1396 de 2024 como insumo en la creación del procedimiento y los requisitos diferenciales para la solicitud, evaluación y otorgamiento de la Licencia Ambiental Global o Definitiva para la actividad de pequeña minera en comunidades negras, afrocolombianas, raizales y palenqueras.

En ella se abordaron diferentes temáticas entre ellas comentarios generales sobre la diferencialidad en el instrumento a reglamentar y los problemas en el trámite de licencias ambientales para actividades mineras en territorios de consejos comunitarios los cuales se describen a continuación:

- Se hace un llamado a tener como referencia el licenciamiento ambiental amparado en las Resoluciones 447 de 2020 y 448 de 2020, ya que este fue el único mecanismo de formalización exitoso en el departamento del Chocó.
- Otro tema que exponen es la demora en los tramites de licenciamiento ambiental, que dadas las características de CODECHOCO de tratarse de una Corporación Autónoma Regional para el Desarrollo Sostenible, tiene que enviar sus evaluaciones de licenciamiento por su equipo profesional y deben ser aprobadas previo concepto favorable por parte de MINAMBIENTE y ANLA, para poder otorgar dicha licencia. Mencionan que existen procesos de licenciamiento que tienen 20 años y aún no se definen, debido a lo anterior cuando se otorga la licencia ambiental el área ya está explotada y abandonada.
- Un punto crítico que consideran todos los funcionarios presentes en la reunión es el hecho de que gran parte de las áreas de interés minero que existen en consejos comunitarios, se encuentra localizadas dentro del área de Reserva Forestal declarada mediante la Ley 2da de 1959. Todos estos procesos que se llevan actualmente en la corporación están estancados por encontrarse localizados dentro de la reserva forestal, ya que los trámites de sustracción son costosos y demorados.

- Se menciona que en el territorio de Ley 2da de 1959 siempre ha existido minería, y se debe diferenciar las actividades en curso y las actividades nuevas. Recalcan que este es el principal problema que se presenta al momento de solicitar contratos de concesión o tramitar instrumentos de manejo ambiental ante las autoridades competentes. Por otra parte, mencionan que los trámites administrativos de los consejos comunitarios menores los adelanta el consejo comunitario mayor.
- Frente a los aspectos de ancestralidad en la actividad minera manifiestan que en el Chocó siempre ha existido la actividad minera y están ligados a la subsistencia y su modo de vida. Recalcan que la minería ancestral ya no existe, ya que el minero ancestral se vio obligado a conseguir maquinaria pesada y motobombas para llegar a los yacimientos de oro, debido a que el mineral que existía de manera superficial se agotó y deben recurrir a otros medios para extraer el material que se encuentra más profundo.
- Existen mineros que no son de subsistencia, pero tampoco llegan a ser pequeños mineros. La problemática se basa en lo siguiente: ¿un minero de esta clase (que posiblemente sigue siendo tradicional) aplicaría para un contrato de concesión y en consecuencia a un licenciamiento ambiental?
- Se hace énfasis en que los futuros Términos de Referencia y Procedimiento de Licenciamiento Ambiental Diferencial deben ser lo suficientemente flexibles para que los mineros pertenecientes a los Consejos Comunitarios los pueda cumplir.
- La delegada de la Gobernación del Chocó propone que se pueda concertar las áreas de interés minero, con sustracciones temporales, que duren el tiempo que se necesite para la explotación incluyendo el tiempo de recuperación.
- Se comenta que CODECHOCÓ está implementando un programa de Producción Más Limpia para los sistemas de beneficio minero en el cual no se utilice mercurio. Este es uno de los espacios en donde se aplica la tradición, utilizando plantas tradicionales de la región (plantas que sueltan una baba al ser trituradas) La corporación indica que es necesario capacitar en mejorar las labores de beneficio minero para hacerlas más eficientes. También manifiestan que los mineros que usan mercurio no son de la región, y que provienen principalmente de Antioquia



**Fotografía 17 - Fotografía 18: Reunión presencial en la sede de la Gobernación del Choco con delegados del Ministerio de Ambiente y Desarrollo Sostenible, secretaria de Minas de la Gobernación del Choco y de CODECHOCÓ.**

**Fuente:** Elaboración propia.

#### ❖ **CORPONARIÑO – Coordinación Tumaco y Gobernación de Nariño**

Se explica el objetivo de la reunión institucional el cual es consolidar las perspectivas interinstitucionales de relevancia acerca de la implementación del Decreto No. 1396 de 2024 en lo concerniente al Artículo 2.2.5.11.5.8 como insumo en la creación del procedimiento y los requisitos diferenciales para la solicitud, evaluación y otorgamiento de la Licencia Ambiental Global para la actividad de pequeña minera en comunidades negras, afrocolombianas, raizales y palenqueras.



**Fotografía 19 - Fotografía 20 Reunión Interinstitucional mixta (presencial/virtual) realizada en la sede de la Gobernación de Nariño del municipio de Tumaco con delegados del Ministerio de Ambiente y Desarrollo sostenible, CORPONARIÑO, Gobernación de Nariño y Alcaldía de Tumaco.**

**Fuente:** Elaboración propia.

Durante la reunión se tratan aspectos relacionados con la identificación de los problemas en el trámite de licencias ambientales para actividades mineras en territorios de comunidades negras los cuales se describen a continuación:

- Por parte de CORPONARIÑO se expone el caso del Consejo Comunitario Alto Mira y Frontera, el cual es el único que realiza explotación de materiales de arrastre, sin embargo, a la fecha no tienen instrumento ambiental. Se comenta las posibles problemáticas de dicho proceso de licenciamiento ambiental relacionado con que el territorio colectivo se encuentran en Reserva de Ley 2da de 1959. La alcaldía de Tumaco menciona que este tema es de interés ya que la alcaldía municipal tiene unas autorizaciones temporales en el territorio colectivo de esta comunidad y es necesario adelantar la ejecución de varios mejoramientos de vías en esa zona.
- Se menciona por parte de CORPONARIÑO la necesidad que en los Términos de Referencia Diferenciales se expliquen las técnicas utilizadas, así como la maquinaria y equipos. Así mismo, acotarlos a lo establecido en la normatividad relacionado con los alcances de la pequeña minería. Así mismo que en la evaluación de la Licencia Ambiental, de parte de la Corporación se tenga una persona capacitada es los aspectos sociales de los consejos comunitarios. Así mismo, teniendo en cuenta que los aspectos sociales son más fáciles de evaluar,

también haya un tiempo más corto para evaluar estas licencias y que las comunidades puedan tener la licencia ambiental más pronto.

- Como parte fundamental de las problemáticas que tendría la evaluación de los instrumentos ambientales diferenciales para las comunidades negras, según CORPONARIÑO es la relacionada con que las áreas de interés minero que existen en consejos comunitarios se encuentran localizadas dentro del Área de Reserva Forestal declarada mediante la Ley 2da de 1959. Se sugiere por parte de la Corporación, tener unos términos de referencia diferenciales para la sustracción, de tal manera que sea posible realizar el proceso y obtener el instrumento de manejo y control ambiental. También mencionan que el Ministerio de Ambiente y Desarrollo Sostenible debería tener algún tipo de prelación para la sustracción de estas áreas.
- CORPONARIÑO menciona que le preocupa que los instrumentos ambientales puedan ser utilizados para el ingreso de maquinaria amarilla como retroexcavadora sin ningún tipo de control por parte de las autoridades, no obstante, se conversa sobre la forma de limitar la cantidad de material explotado dentro del proceso de licenciamiento que está directamente relacionado con la maquinaria a utilizar.
- En cuanto a la caracterización de la línea base y las compensaciones a desarrollar por impacto en el medio biótico dentro de los términos de referencia, CORPONARIÑO está de acuerdo en que en este aspecto no debe existir diferenciación dado que los ecosistemas son los mismos si son comunidad étnica o no, por lo tanto, se debe hacer énfasis en la existencia y restauración del ecosistema presente. Así mismo, se conversa entre las instituciones en la necesidad que las compensaciones puedan realizarse dentro de los consejos comunitarios de manera prioritaria, y no por fuera de ella evitando conflictividad con la misma comunidad.

### **3.6. Asambleas territoriales de socialización del Artículo 2.2.5.11.5.8 del Decreto 1396 de 2023.**

El Ministerio de Ambiente y Desarrollo Sostenible adelantó las respectivas socializaciones del Artículo 2.2.5.11.5.8 del Decreto 1396 de 2023, en el marco del Contrato del Contrato 172 de 2024, con el objeto de: *"Prestación de servicios para la estructuración técnica, administrativa y financieramente, así como para el desarrollo los espacios de socialización de la Ruta de implementación del Decreto*

1384 de 2023 y del artículo 2.2.5.11.5.8 del Decreto 1396 de 2023, en cumplimiento del Acuerdo NT4-138 – Reglamentación, socialización del Decreto 1384 de 2023 (Capítulo IV, Ley 70/93), Plan Nacional de Desarrollo 2022 – 2026”, el cual ha sido ejecutado por la Asociación Proyecto Cultural Afrodescendiente – PCA, quienes fueron delegados por la Comisión V del Espacio Nacional de Consulta Previa para dicha actividad.

En el marco del contrato en mención, se realizaron las socializaciones que incluyen una (1) asamblea por departamento y dos (2) asambleas adicionales, una (1) en San Basilio de Palenque y otra (1) en Bogotá, para un total de treinta y cuatro (34) socializaciones. En estas socializaciones se expuso el alcance del artículo 2.2.5.11.5.8 del Decreto 1396 de 2023 y se recopilaban insumos sobre los elementos de diferencialidad que se podrían incluir en la iniciativa normativa.

De manera específica la Dirección de Asuntos Ambientales, Sectorial y Urbana del Ministerio de Ambiente y Desarrollo Sostenible participó con especial énfasis en tres (3) asambleas departamentales donde confluyen en mayor medida actividades mineras con territorios de las comunidades afrocolombianas, raizales y palenqueras.

No.	Asamblea departamental	LUGAR	FECHA
1	Departamento del Cauca	Finca La Isabela Santander de Quilichao	25 de mayo de 2025
2	Departamento de Valle del Cauca	Hotel San Fernando Real en la ciudad de Cali	14 de junio de 2025
3	Departamento del Chocó (virtual)	Sede del Consejo Comunitario ASOCASAM municipio de Tadó	24 de junio de 2025

### **Temáticas abordadas en las Asambleas Territoriales de socialización del Artículo 2.2.5.11.5.8 del Decreto 1396 de 2023**

Durante las asambleas territoriales se desarrollaron las siguientes temáticas

- Se presenta los criterios diferenciales que se han propuesto para los Términos de Referencia Diferenciales y Procedimiento de Licenciamiento Ambiental Diferencial y los cuales también aplicarán para los Términos de Referencia del Artículo 2.2.5.11.4.2. sobre licenciamiento ambiental de las actividades mineras en la figura denominada “autorizaciones



temporales”.

- En el marco del Contrato de Contrato de Concesión Minera Especial para Comunidades Negras considerar las figuras asociativas de los Consejos Comunitario para adelantar la actividad minera. (Unidades de Producción Minera – UPM con su caracterización). La elaboración de la ficha de caracterización facilita al solicitante de la licencia ambiental la entrega de información puntual sobre las actividades y áreas a licenciar.
- Según los Términos de Referencia Diferenciales la comunidad que adelanta el proceso de licenciamiento ambiental reconoce el PMA de cada comunidad como un instrumento de ordenamiento y manejo ambiental donde se establece los lugares en donde se puede o no adelantar la actividad minera. (Zonificación ambiental – Zonificación de Manejo Ambiental)
- Se reconoce el uso de especies de flora en el proceso de beneficio por parte de las comunidades afrocolombianas, raizales y palenqueras, como una práctica ancestral de producción limpia.
- Medio socioeconómico. El Consejo Comunitario podrá presentar la información contenida en estos aspectos que se encuentren en los respectivos Planes de Etnodesarrollo, Plan de Manejo Ambiental del territorio del Consejo Comunitario y/o Reglamento Interno Comunitario.
- Identificación y evaluación de impactos para el escenario con proyecto: identificación podrá agrupar a dos (2) o más Unidades de Producción Minera – UPM que tengan el mismo método y sistema de explotación y que se ubiquen Contrato de Concesión Minera Especial para Comunidades Negras.
- Teniendo en cuenta la identificación de impactos de las Unidades de Producción Minera – UPM, así mismo cada UPM deberá tener su propio Plan de Manejo Ambiental – PMA.
- PLAN 1% y COMPENSACIÓN COMPONENTE BIOTICO: Por tratarse de

territorios colectivos las compensaciones tendrán prioridad de desarrollo y ejecución en el área de jurisdicción del Consejo Comunitario.

- Se explica el contenido mínimo de los Estudios de Impacto Ambiental en el marco del artículo 2.2.5.11.5.8 del Decreto 1396 de 2023, los cuales deben estar acordes con el Decreto 1076 de 2015.
- Finalmente se explica el contenido de la Licencia Ambiental Diferencial que otorga la autoridad ambiental donde se debe especificar.
- Se presenta el formato de Caracterización de Unidades de Producción Minera – UPM diferenciado para las comunidades negras, afrocolombianas, raizales y palenqueras en el marco de los Términos de Referencia Diferenciales Así mismo, se presentó el formato propuesto denominado “Anexo. Solicitud Diagnostico Socioambiental - Comunidades Negras” en cumplimiento del Artículo 2.2.5.11.3.5 sobre Estudios Ambientales.

A continuación, se presenta el registro fotográfico de las Asambleas Territoriales de socialización del Artículo 2.2.5.11.5.8 del Decreto 1396 de 2023:

#### **REUNIÓN DE LA ASAMBLEA TERRITORIAL DEPARTAMENTO DEL CAUCA**



**Fotografía 21 - Fotografía 22 Reunión realizada en el municipio de Santander de Quilichao el 25 de mayo de 2025.**

## REUNIÓN DE LA ASAMBLEA TERRITORIAL DEPARTAMENTO DEL VALLE DEL CAUCA



Fotografía 23 - Fotografía 24 Reunión realizada en la ciudad de Cali el 14 de junio de 2025

## REUNIÓN DE LA ASAMBLEA TERRITORIAL DEPARTAMENTO DEL CHOCÓ



**Fotografía 25 - Reunión realizada en el Consejo Comunitario de ASOCASAN el 24 de junio de 2025. Participación virtual.**

### **3. CRITERIOS DIFERENCIALES EN MATERIA DE LICENCIAMIENTO AMBIENTAL**

#### **3.1. Generalidades**

En el marco de lo establecido en el Artículo 2.2.5.11.5.8 del Decreto 1396 de 2023 sobre licenciamiento ambiental para pequeña minería adelantada por comunidades negras, afrocolombianas, raizales y palenqueras en sus territorios, se deben considerar criterios diferenciales que reflejen la realidad específica de estas comunidades y el alcance de dichos proyectos mineros a licenciar. Las visitas de campo realizadas han evidenciado que los sistemas de explotación minera a pequeña escala, que suelen ser comunes en los territorios de las comunidades negras, requieren un enfoque adaptado a sus características y las necesidades de protección de los recursos naturales. Estos sistemas no solo son una fuente de sustento económico para las comunidades, sino que también están profundamente integrados en su tejido social y cultural. Por tanto, los criterios de licenciamiento deben ser ajustados para abordar las particularidades de estas prácticas mineras, asegurando que la regulación permita la obtención de los instrumentos ambientales de control y manejo que promueva su sostenibilidad y minimice los impactos ambientales negativos, al tiempo que permita la continuidad de las actividades económicas locales con un enfoque étnico.

El cumplimiento de la normatividad sobre licenciamiento ambiental es un aspecto fundamental que debe ser adaptado al contexto de las comunidades negras. Los diálogos con las comunidades y las instituciones territoriales han puesto de manifiesto la necesidad de un marco regulatorio que reconozca y respete la autonomía y los sistemas de gobernanza propios de estas comunidades.

La regulación de este instrumento de licenciamiento ambiental tiene en cuenta que son las mismas comunidades negras quienes de manera activa participan del diseño, elaboración, ejecución y evaluación del estudio de impacto ambiental, socioeconómico y cultural sobre proyectos, obras o actividades de pequeña minería que se pretendan adelantar en sus territorios colectivos y en

la supervisión de las actividades mineras conforme sus reglamentos internos, sin que implique el ejercicio de funciones de autoridad ambiental tal como se establece en el artículo 2.2.12.2.5. del Decreto 1384 de 2023. De esta manera, se asegura que las leyes y regulaciones ambientales no solo se implementen de manera efectiva, sino que también se alineen con los principios de justicia y equidad que respeten la estructura de gobierno propio y la gobernanza en los territorios colectivos de las comunidades negras.

Además, los instrumentos de ordenamiento territorial y ambiental aprobados por la asamblea general son esenciales para la gestión eficaz de los recursos naturales en los territorios colectivos de las comunidades negras, afrocolombianas, raizales y palenqueras. Los diálogos con las instituciones territoriales han revelado la importancia de desarrollar y aplicar instrumentos que estén en sintonía con las prácticas y conocimientos locales, y facilitar el acceso a la información de importancia ambiental. La integración de estos instrumentos en el proceso de licenciamiento ambiental de proyectos de pequeña minería es clave para fomentar una gestión sostenible y respetuosa con los derechos territoriales y ambientales de las comunidades afrocolombianas, raizales y palenqueras, promoviendo así un equilibrio entre desarrollo y conservación en sus territorios.

### **3.2. Elementos de diferencialidad**

El instrumento normativo ambiental que se presenta en cumplimiento de lo ordenado por el artículo 2.2.5.11.5.8 del Decreto 1396 de 2023, fue abordado a partir del reconocimiento de los siguientes elementos de diferencialidad:

- ✔ Sistemas de explotación minera a pequeña escala en territorios de comunidades negras, afrocolombianas, raizales y palenqueras
- ✔ Cumplimiento de la normatividad sobre licenciamiento ambiental
- ✔ Gobierno propio y gobernanza en los territorios colectivos de comunidades negras, afrocolombianas, raizales y palenqueras.
- ✔ Instrumentos de ordenamiento territorial y/o ambiental en los territorios colectivos de comunidades negras, afrocolombianas, raizales y palenqueras.
- ✔ Protección de los recursos naturales en territorios de comunidades negras, afrocolombianas, raizales y palenqueras, conforme la normatividad.

El enfoque diferencial aplicado en la elaboración de la presente propuesta normativa se basa en el reconocimiento de los diversos sistemas de producción minera utilizados en los Consejos Comunitarios de Comunidades

Negras para las actividades de pequeña minería, lo que permite identificar el alcance de las técnicas y métodos empleados en la generación de impactos ambientales sobre los distintos componentes de cada medio en diversos contextos ecosistémicos.

En el Gráfico 5 se muestran aquellos elementos considerados para la construcción de los documentos que soportan el proyecto normativo:

#### **4.2.1 Sistemas de explotación minera a pequeña escala en territorios de comunidades negras, afrocolombianas, raizales y palenqueras.**

En el contexto de las actividades de pequeña minería que se pretendan llevar a cabo en un mismo territorio colectivo y considerando las visitas realizadas a Consejos Comunitarios donde se desarrollan actividades bajo sistemas de explotación minera, los Términos de Referencia Diferenciales establecen que, aunque el Consejo Comunitario es el titular del Contrato de Concesión Minera Especial y de la futura licencia ambiental, se opera bajo las siguientes premisas:

- Cada actividad de explotación es realizada de manera sectorizada según la disponibilidad del mineral a explotar y su distribución en el territorio.
- Los mineros que integran un sistema de explotación se agrupan según sus conocimientos y aportes, cumpliendo roles específicos.
- Las actividades de explotación pueden desarrollarse por comunidades menores o consejos comunitarios menores, según su conformación interna.

Así las cosas, dentro del mismo territorio colectivo del Consejo Comunitario pueden desarrollarse de manera paralela actividades de explotación minera utilizando sistemas y técnicas diferentes. En este sentido, y teniendo en cuenta la disposición y disponibilidad del mineral, se emplean diversas herramientas y equipos, lo que podría permitir, en la planificación de un proyecto minero, la agrupación de estos sistemas por cercanía y similitud en las formas de explotación.

En la revisión técnica de las figuras que podrían estructurar el Estudio de Impacto Ambiental para facilitar la obtención de información sobre la totalidad del proyecto minero en un territorio colectivo de comunidades negras y así agilizar la evaluación por parte de la autoridad ambiental, los Términos de Referencia contemplan la posibilidad de que el Consejo Comunitario, de acuerdo con la normatividad vigente, establezca sus propias Unidades de Producción Minera (UPM). Estas UPM se definen como el conjunto de labores,



instalaciones, operaciones y/o equipos que constituyen una infraestructura económica y administrativa dedicada a la explotación de minerales. (Ministerio de Minas y Energía, 2016).

Ahora bien, considerando las particularidades que puede tener una Unidad de Producción Minera (UPM), como la diversificación de herramientas y equipos en el sistema de explotación, las técnicas utilizadas, los requerimientos de recursos naturales y los impactos ambientales generados, es necesario establecer un Plan de Manejo Ambiental (PMA) específico para cada una de estas unidades. Este PMA debe incluir varios elementos clave, como la delimitación del área de explotación, las obligaciones ambientales correspondientes a cada UPM y la titularidad de cada Consejo Comunitario Menor, según su reglamento interno minero. Es fundamental que estos planes se adapten a las características particulares de cada unidad, asegurando un manejo adecuado y responsable de los recursos naturales.

Además, los PMA deben centrarse en aspectos críticos del manejo ambiental relacionados con la explotación minera. En particular, el tratamiento de las aguas residuales generadas por las actividades mineras es esencial para prevenir la contaminación de fuentes hídricas y proteger el ecosistema local. Asimismo, el manejo adecuado de sustancias peligrosas, como aceites y combustibles fósiles utilizados por equipos y maquinarias, debe ser una prioridad para evitar riesgos de contaminación y accidentes ambientales. Estas medidas son fundamentales para garantizar la sostenibilidad de las actividades mineras y la salud ambiental en el territorio de las comunidades negras.

Finalmente, los PMA deben incluir medidas de compensación por el aprovechamiento forestal, dentro del marco del Plan de Compensación que podrían implementarse en áreas afectadas por actividades mineras realizadas por operadores indeterminados dentro del Consejo Comunitario o identificadas como pasivos ambientales conforme la Ley 2327 de 2023. Una compensación adecuada no solo ayuda a mitigar los impactos ambientales negativos, sino que también promueve una recuperación efectiva y la restauración de los recursos naturales en las zonas afectadas.

#### **4.2.2 Gobierno propio y gobernanza en los territorios colectivos de comunidades negras, afrocolombianas, raizales y palenqueras.**

En el proceso de elaboración de estudios de impacto ambiental para proyectos de pequeña minería llevados a cabo por comunidades negras, afrocolombianas, raizales y palenqueras en sus propios territorios, el gobierno

propio y la gobernanza local desempeñan un papel importante. El ordenamiento jurídico colombiano, respaldado en la Constitución Política, garantiza los derechos de estas comunidades, especialmente en lo que respecta a la diversidad étnica y cultural. La Constitución, en su artículo 7, establece que el Estado reconoce y protege la diversidad étnica y cultural de la nación, subrayando la importancia de considerar las formas organizativas propias de estas comunidades.

En este contexto, la elaboración de estudios de impacto ambiental debe integrar el gobierno propio y la gobernanza como elementos esenciales para asegurar que el proceso refleje y respete las prácticas, valores y conocimientos locales.

La relevancia del gobierno propio y la gobernanza se manifiesta en la autoridad y el papel del Consejo Comunitario dentro de los territorios colectivos. Este órgano, conformado por una junta directiva elegida en asamblea por todos los miembros del Consejo Comunitario, ejerce una autoridad legítima en la conciliación y resolución de conflictos según sus tradiciones y cosmogonía. En la elaboración de estudios de impacto ambiental, el Consejo Comunitario actúa como la instancia clave para las concertaciones y la toma de decisiones, especialmente en aquellos procesos que no requieren consulta previa. Su participación asegura que el manejo de los recursos naturales y la gestión ambiental se realicen de manera que respete las prácticas tradicionales y promueva un entendimiento intercultural.

Los Términos de Referencia Diferenciales contemplan que el Consejo Comunitario como máxima autoridad de administración interna del territorios e institución representativa de la comunidad negra participe en los siguientes escenarios de diseño, elaboración, ejecución y evaluación de los estudios de impacto ambiental, en los escenarios que a continuación se detallan:

NUMERAL	TÉRMINOS DE REFERENCIA DIFERENCIALES
3.2.1 Diseño del Proyecto	"Se debe presentar un plano a escala 1:5.000 o la más pertinente, con la distribución de las áreas en las cuales el Consejo Comunitario a través de sus autoridades representativas propone el desarrollo de los trabajos y obras de explotación en el marco de las Unidades de Producción Minera – UPM dentro del Contrato de Concesión Minera Especial para Comunidades Negras que debe ser coherente con el PTO presentado ante la Autoridad Minera. Además, se deberá realizar una caracterización minera de las Unidades de Producción Minera – UPM"
3.2.2 Caracterización de las Unidades de	"Las Unidades de Producción Minera – UPM definidas por el Consejo Comunitario como máxima autoridad de administración interna de los territorios colectivos, en el

Producción Minera – UPM	marco del diseño del proyecto deberán ser caracterizadas según el Modelo de Ficha de Caracterización de Unidad de Producción Minera”
4.1 Definición del Área de Influencia	“El área de influencia debe ser definida en función de unidades de análisis tales como: coberturas, ecosistemas, recursos hídricos susceptibles de afectación y haciendo énfasis la unidad territorial mayor o menor que determine el Consejo Comunitario conforme su estructura organizativa y cualquier otra que la comunidad negra reconozca importante para la elaboración del EIA”
4.2.3.4 Participación y Socialización interna con la Comunidad Negra, Raizal, Afrocolombiana y Palenquera	“En el proceso de socialización de la información, el Consejo Comunitario debe tener en cuenta la aplicación de mecanismos de participación interna que hagan parte del sistema de derecho propio, que se encuentren en los diferentes instrumentos de reconocidos y aprobados por la Asamblea General del Consejo Comunitario, en donde se presente a la comunidad la información relacionada con las características técnicas, actividades y alcance del proyecto, se generen espacios de participación durante la elaboración del EIA y socialización de resultados”
7.2 Identificación y evaluación de impactos para el escenario con proyecto	“El Consejo Comunitario en el desarrollo de las instancias de participación y socialización del proyecto y conforme el Reglamento Interno Comunitario identificará los impactos del proyecto minero y los complementará con el listado de impactos ambientales específicos – 2021 del Ministerio de Ambiente y Desarrollo Sostenible”
9.4 Plan de Cierre, Desmantelamiento y Acciones Posminería	“El Plan de Cierre minero deberá involucrar a todos los integrantes del Consejo Comunitario, en particular los Consejos Comunitarios menores en caso de existir, a través de los procesos participativos establecidos en su reglamento interno, con el objeto de optimizar la toma de decisiones frente a los impactos socioeconómicos positivos y la definición del uso del suelo posminería contemplado en la formulación del EIA, para la revisión de criterios del Plan de Manejo Ambiental del territorio del Consejo Comunitario o los demás instrumentos de planificación del territorio que hayan sido consultados con la comunidad”

Frente a los instrumentos de gobernanza y gobierno propio en los territorios colectivos de las comunidades negras, afrocolombianas, raizales y palenqueras, estas cuentan de manera general con el Plan de etnodesarrollo y el Reglamento interno, y conforme el Decreto 1396 de 2023, también con el Reglamento interno minero. Dichos instrumentos son abordados en los términos de referencia como las reglas internas escogidas por la comunidad

para su propia organización política y administrativa. La integración del gobierno propio y la gobernanza bajo los instrumentos anteriormente mencionados no solo cumple con el marco jurídico, sino que también fomenta un desarrollo sostenible y respetuoso con la identidad cultural y territorial de las comunidades.

#### **4.2.3 Instrumentos de ordenamiento territorial y/o ambiental en los territorios colectivos de comunidades negras, afrocolombianas, raizales y palenqueras.**

Los instrumentos de ordenamiento territorial y ambiental en los territorios colectivos de comunidades negras, afrocolombianas, raizales y palenqueras son esenciales para la organización y regulación de las actividades mineras en estas áreas. Al implementar estos instrumentos, se asegura que las actividades mineras se alineen con prácticas de manejo sostenible y respetuoso de los recursos naturales, fundamentales para la preservación del medio ambiente y el bienestar de las comunidades negras.

La implementación efectiva de estos instrumentos de ordenamiento territorial y ambiental es fundamental para organizar las actividades mineras de manera que se respeten los derechos y las prácticas tradicionales de las comunidades afrocolombianas. Al integrar estos instrumentos en la planificación y ejecución de proyectos mineros, se promueve un enfoque que no solo cumple con los requisitos legales, sino que también garantiza una adecuada protección de los recursos naturales y el bienestar de las comunidades. El artículo 2.2.12.2.2 del Decreto 1384 de 2023 establece que el Plan de Manejo Ambiental de los territorios colectivos adjudicados, en trámite u ocupados ancestral y/o tradicionalmente, es un instrumento de planificación del uso, manejo y administración ambiental del territorio y de los recursos naturales renovables que adopta el Consejo Comunitario como un mecanismo propio de gobierno y gestión del territorio colectivo.

Los Términos de Referencia Diferenciales establecen el Plan de Manejo Ambiental de los territorios de comunidades negras como uno de los principales instrumentos de referencia para el desarrollo de las actividades mineras dentro de la comunidad. Este Plan sirve como guía técnica para el manejo ambiental de las compensaciones y los usos posmineros del territorio, tal como se referencia a continuación:

NUMERAL	TÉRMINOS DE REFERENCIA DIFERENCIALES
3.3 Manejo y disposición de sobrantes y material estéril	"Identificación de los usos finales o usos posminería de cada uno de los sitios de disposición de sobrantes propuestos conforme el Plan de Manejo Ambiental del territorio del Consejo Comunitario o los determinantes de ordenamiento del territorio adoptados por la comunidad"
6. Zonificación Ambiental	"Con base en la información del Plan de Manejo Ambiental del territorio del Consejo Comunitario del que trata el Artículo 2.2.12.2.2 del Decreto 1384 de 2023 y la caracterización ambiental de las áreas de influencia y la legislación vigente, se debe efectuar un análisis integral de los medios abiótico, biótico y socioeconómico, con el fin de realizar la zonificación ambiental, a partir de la sensibilidad ambiental de las áreas, en su condición sin proyecto"
9.4 Plan de Cierre, Desmantelamiento y Acciones Posminería	"El Plan de Cierre minero deberá involucrar a todos los integrantes del Consejo Comunitario, en particular los Consejos Comunitarios menores en caso de existir, a través de los procesos participativos establecidos en su reglamento interno, con el objeto de optimizar la toma de decisiones frente a los impactos socioeconómicos positivos y la definición del uso del suelo posminería contemplado en la formulación del EIA, para la revisión de criterios del Plan de Manejo Ambiental del territorio del Consejo Comunitario o los demás instrumentos de planificación del territorio que hayan sido consultados con la comunidad"
9.6 Plan de compensaciones del componente biótico	"En el marco del Plan de Compensación podrán incluirse áreas afectadas por actividades mineras realizadas por operadores indeterminados dentro del Consejo Comunitario o identificadas como pasivos ambientales conforme la Ley 2327 de 2023, o zonas destinadas a la conservación y/o recuperación ambiental que se encuentren establecidas en el Plan de Manejo Ambiental del territorio del Consejo Comunitario"

La consideración de los derroteros establecidos en la legislación vigente, permite que las actividades mineras se realicen de manera sostenible, respetuosa y compatible con las necesidades y expectativas de las comunidades locales, promoviendo un desarrollo más justo y equilibrado.

#### **4.2.4 Protección de los recursos naturales en territorios de comunidades negras, afrocolombianas, raizales y palenqueras.**

La Ley 70 de 1993 reconoce los derechos territoriales de las comunidades negras y establece de manera clara que las actividades mineras deben llevarse a cabo implementando medidas para prevenir y controlar el deterioro ambiental. Esto incluye la protección de la salud humana, los recursos hidrobiológicos, la fauna y otros recursos naturales renovables.

En este marco, es importante citar que el artículo 34 de la Ley 685 de 2001 ("Por la cual se expide el Código de Minas y se dictan otras disposiciones"), modificado por el artículo 3, de la Ley 1382 de 2010, establece las zonas excluibles de la minería: *"No podrán ejecutarse trabajos y obras de exploración y explotación mineras en zonas declaradas y delimitadas conforme a la normatividad vigente como de protección y desarrollo de los recursos naturales renovables o del ambiente y que, de acuerdo con las disposiciones legales sobre la materia, expresamente excluyan dichos trabajos y obras...Las zonas de exclusión mencionadas serán las que se constituyan conforme a las disposiciones vigentes, como áreas que integran el sistema de parques nacionales naturales, parques naturales de carácter regional y zonas de reserva forestales. Estas zonas para producir estos efectos, deberán ser delimitadas geográficamente por la autoridad ambiental con base en estudios técnicos, sociales y ambientales con la colaboración de la autoridad minera, en aquellas áreas de interés minero"* (Subrayado fuera del texto)

En atención a lo mencionado, la citada Ley expresa también la posibilidad de la sustracción del área, como paso previo para adelantar actividades mineras: *"No obstante, la autoridad minera previo acto administrativo fundamentado de la autoridad ambiental que decreta la sustracción del área requerida, podrá autorizar que en las zonas mencionadas en el presente artículo, con excepción de los parques, puedan adelantarse actividades mineras en forma restringida o sólo por determinados métodos y sistemas de extracción que no afecten los objetivos de la zona de exclusión. Para tal efecto, el interesado en el Contrato de Concesión deberá presentar los estudios que demuestren la compatibilidad de las actividades mineras con tales objetivos."*

Al respecto, los territorios colectivos de Comunidades Negras, Afrocolombianas, Raizales y Palenqueras, se traslapan con áreas del Sistema Nacional de Áreas Protegidas (SINAP), con zonas de protección y desarrollo de los recursos naturales renovables y del medio ambiente, con áreas de reserva forestal establecidas por la Ley 2 de 1959, con ecosistemas estratégicos (páramos, humedales y bosque seco tropical), sitios Ramar de importancia internacional y otras estrategias complementarias para la



conservación, que se detallan a continuación.

## I. Areas del SINAP

Tabla 11 Traslapo territorios colectivos de comunidades NARP y áreas del SINAP

TERRITORIO COLECTIVO	CATEGORÍA SINAP	NOMBRE SINAP	ÁREA TRASLAPE (ha)
Consejo Comunitario Afro Zona Rural	Reservas Forestales Protectoras Nacionales	Río Dagua	17,58
Consejo Comunitario Ancestral Afro-Descendientes y Negros Julian Ortiz	Reservas Forestales Protectoras Regionales	Montes de Oca	240,60
Consejo Comunitario Ancestral Afrodendientes Negros y Cimarrones de la Gran Vía de los Remedios	Reservas Forestales Protectoras Regionales	Montes de Oca	6,47
Consejo Comunitario Ancestral de la Comunidad Negra de la Vereda Loma Larga del Corregimiento de Tomarrazón "Rafael Emilio Orozco Moscote"	Distritos Regionales de Manejo Integrado	Bañaderos Cuenca Alta del Río Camarones	92,54
Consejo Comunitario Bajo Mira y Frontera	Distritos Nacionales de Manejo Integrado	Cabo Manglares Bajo Mira y Frontera	10.302,62
Consejo Comunitario Bazan - La Bocana	Parques Naturales Regionales	La Sierpe	76,69
Consejo Comunitario Comunidad Negra Campo Hermoso	Reservas Forestales Protectoras Nacionales	Río Anchicayá	34,70
Consejo Comunitario Comunidad Negra de Bajo Potedó	Reservas Forestales Protectoras Nacionales	Río Anchicayá	1.378,33
Consejo Comunitario Comunidad Negra de Taparal	Reservas Forestales Protectoras Nacionales	Río Anchicayá	1.741,94
Consejo Comunitario Comunidad Negra Guadualito	Reservas Forestales Protectoras Nacionales	Río Anchicayá	50,05
Consejo Comunitario de Agua Clara	Parque Nacional Natural	Farallones de Cali	37,71
Consejo Comunitario de Agua Clara	Reservas Forestales Protectoras Nacionales	Río Anchicayá	12.913,75
Consejo Comunitario de Alto Anchicaya	Reservas Forestales Protectoras Nacionales	Río Anchicayá	420,47
Consejo Comunitario de Alto Potedó	Reservas Forestales Protectoras Nacionales	Río Anchicayá	1.613,85
Consejo Comunitario de Bellavista	Parque Nacional Natural	Farallones de Cali	12,28
Consejo Comunitario de Bellavista	Reservas Forestales Protectoras Nacionales	Río Anchicayá	267,61
Consejo Comunitario de Brazitos y Amazonas	Reservas Forestales Protectoras Nacionales	Río Anchicayá	4.019,62
Consejo Comunitario de Calle Larga Río Dagua	Reservas Forestales Protectoras Nacionales	Río Anchicayá	121,16
Consejo Comunitario De Campesinos y Pescadores de la Comunidad Negra de la Vereda Leticia	Distritos Regionales de Manejo Integrado	Bahía de Cispatá, la Balsa, Tinajones y Sectores Aledaños del Delta Estuarino del Río Sinú	177,12
Consejo Comunitario de Chucheros Ensenada Del Tigre	Parque Nacional Natural	Uramba Bahía Málaga	14,48
Consejo Comunitario de Chucheros Ensenada Del Tigre	Parques Naturales Regionales	La Sierpe	4.596,66
Consejo Comunitario de Citronela - Río Dagua	Reservas Forestales Protectoras Nacionales	Río Anchicayá	72,62
Consejo Comunitario de Comunidades Negras de la Unidad Comuna de Gobierno Rural de Isla de Rosario - Caserío de Orika	Parque Nacional Natural	Los Corales del Rosario y de San Bernardo	16,19

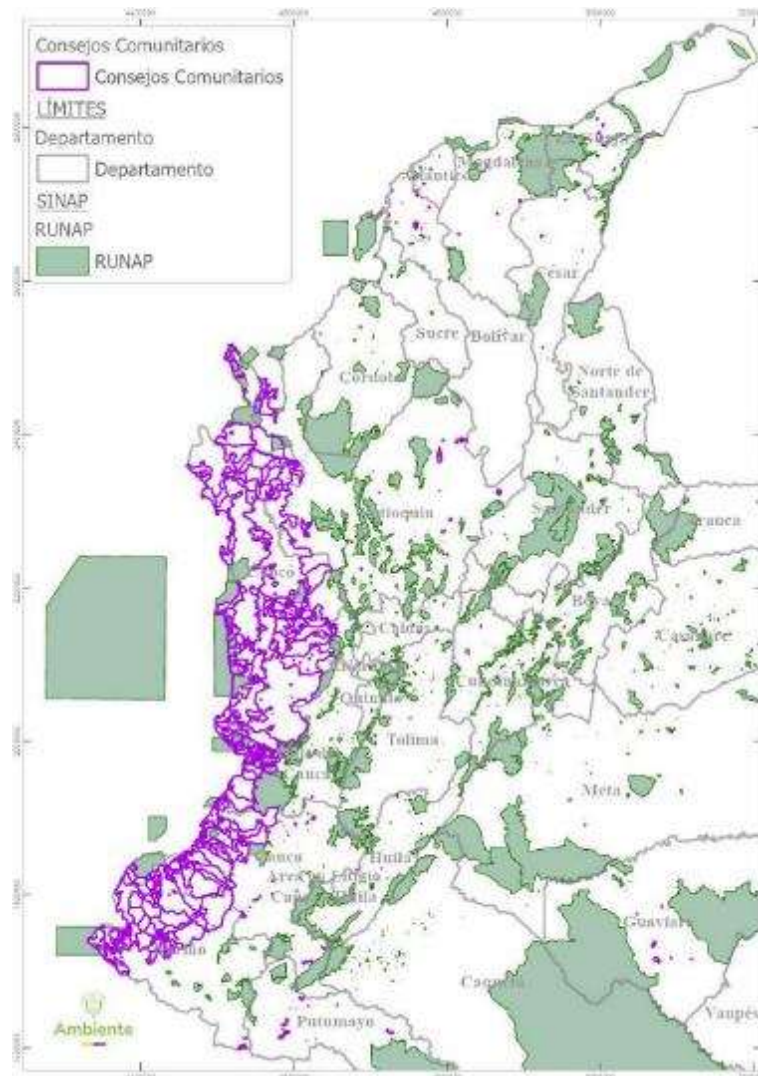
Consejo Comunitario De Comunidades Negras de Socolando	Reservas Forestales Protectoras Nacionales	Serranía de Coraza y Montes de María	20,57
Consejo Comunitario de Cordoba y San Cipriano	Reservas Forestales Protectoras Nacionales	De la Cuenca Hidrográfica de los Ríos Escalere y San Cipriano	2.242,64
Consejo Comunitario de Cordoba y San Cipriano	Reservas Forestales Protectoras Nacionales	Río Anchicayá	732,33
Consejo Comunitario de Cueva	Distritos Regionales de Manejo Integrado	Encanto de los Manglares del Bajo Baudó	5.971,05
Consejo Comunitario de Gamboa	Distritos Regionales de Manejo Integrado	de la Vereda Gamboa	2.406,12
Consejo Comunitario de Guaimía	Reservas Forestales Protectoras Nacionales	Río Anchicayá	1.560,26
Consejo Comunitario de la Comunidad Negra del Corregimiento de San Antonio y El Castillo	Reserva Natural de la Sociedad Civil	Buenos Aires	9,64
Consejo Comunitario de la Comunidad Negra del Corregimiento de San Antonio y El Castillo	Reservas Forestales Protectoras Nacionales	Rios Zabaletas y Cerrito	118,52
Consejo Comunitario de La Costa - Concosta	Distritos Regionales de Manejo Integrado	Encanto de los Manglares del Bajo Baudó	36.949,98
Consejo Comunitario de la Cuenca Baja Del Río Calima	Distritos Regionales de Manejo Integrado	En el Territorio Colectivo del Consejo Comunitario de la Comunidad Negra de la Plata	12,35
Consejo Comunitario de la Cuenca Baja Del Río Calima	Parques Naturales Regionales	La Sierpe	4,60
Consejo Comunitario de la Cuenca Baja Del Río Calima	Reservas Forestales Protectoras Regionales	Río Bravo	249,08
Consejo Comunitario De La Cuenca Del Río Acandí Seco, El Cedro Y Juancho	Reservas Forestales Protectoras Nacionales	Darién	5.118,61
Consejo Comunitario De La Cuenca Del Río Acandí Zona Costera Norte	Reserva Natural de la Sociedad Civil	Amigos del Bosque	4,29
Consejo Comunitario De La Cuenca Del Río Acandí Zona Costera Norte	Reserva Natural de la Sociedad Civil	Montes de la Esperanza	94,02
Consejo Comunitario De La Cuenca Del Río Acandí Zona Costera Norte	Reservas Forestales Protectoras Nacionales	Darién	4.630,30
Consejo Comunitario De La Cuenca Del Río Tolo Y Zona Costera Sur Cocomasur	Reservas Forestales Protectoras Nacionales	Darién	13.093,35
Consejo Comunitario de la Cuenta del Río Cacarica	Parque Nacional Natural	Los Katíos	0,02
Consejo Comunitario de La Nueva Reserva Acanure	Reserva Natural de la Sociedad Civil	Biotopo Selva Humeda	354,83
Consejo Comunitario de Limones	Reservas Forestales Protectoras Nacionales	Río Anchicayá	1.373,23
Consejo Comunitario de Llano Bajo	Parque Nacional Natural	Farallones de Cali	0,67
Consejo Comunitario de Llano Bajo	Reservas Forestales Protectoras Nacionales	Río Anchicayá	4.977,68
Consejo Comunitario de Los Ríos La Larga Y Tumaradó	Parque Nacional Natural	Los Katíos	1,23
Consejo Comunitario de Los Ríos La Larga Y Tumaradó	Reservas Forestales Protectoras Nacionales	Ríos Tumaradocito y León	22.451,80
Consejo Comunitario de Malaguita Bajo San Juan	Distritos Regionales de Manejo Integrado	En el Territorio Colectivo del Consejo Comunitario de la Comunidad Negra de la Plata	0,28
Consejo Comunitario de Pavasa	Distritos Regionales de Manejo Integrado	Encanto de los Manglares del Bajo Baudó	6.592,75
Consejo Comunitario de Pizarro	Distritos Regionales de Manejo Integrado	Encanto de los Manglares del Bajo Baudó	5.384,46
Consejo Comunitario de Río Pilizá	Distritos Regionales de Manejo Integrado	Encanto de los Manglares del Bajo Baudó	10.281,50
Consejo Comunitario de Sabaletas	Reservas Forestales Protectoras Nacionales	De la Cuenca Hidrográfica de los Ríos Escalere y San Cipriano	1.338,71

Consejo Comunitario de Sabaletas	Reservas Forestales	Río Anchicayá	8.830,14
Consejo Comunitario de San Agustín De Terrón	Protectoras Nacionales	Encanto de los Manglares del Bajo Baudó	8.353,63
Consejo Comunitario de San Andrés De Usaragá	Distritos Regionales de Manejo Integrado	Encanto de los Manglares del Bajo Baudó	4.078,51
Consejo Comunitario de San Marcos	Reservas Forestales	Río Anchicayá	3.696,15
Consejo Comunitario de San Nicolás	Protectoras Nacionales	Bosque Seco del Occidente Antioqueño	24,51
Consejo Comunitario de Sivrú	Distritos Regionales de Manejo Integrado	Encanto de los Manglares del Bajo Baudó	12.233,39
Consejo Comunitario de Virudó	Distritos Regionales de Manejo Integrado	Encanto de los Manglares del Bajo Baudó	5.392,43
Consejo Comunitario del Medio, Bajo y Zona Costera del Juan "ACADESAN"	Distritos Regionales de Manejo Integrado	Encanto de los Manglares del Bajo Baudó	209,42
Consejo Comunitario del Medio, Bajo y Zona Costera del Juan "ACADESAN"	Distritos Regionales de Manejo Integrado	Serranía de Los Paraguas	88,33
Consejo Comunitario del Medio, Bajo y Zona Costera del Juan "ACADESAN"	Parques Naturales Regionales	Páramo del Duende	125,21
Consejo Comunitario del Medio, Bajo y Zona Costera del Juan "ACADESAN"	Reservas Forestales	Río Bravo	45,90
Consejo Comunitario del Río Cajambre	Protectoras Regionales	Farallones de Cali	973,64
Consejo Comunitario del Río Mayorquín y Papayal	Parque Nacional Natural	Farallones de Cali	0,07
Consejo Comunitario del Río Napi	Reservas Forestales	Serrania del Pinche	1.438,25
Consejo Comunitario del Río Naya	Protectoras Regionales	Isla Ají	8.880,39
Consejo Comunitario del Río Naya	Distritos Regionales de Manejo Integrado	Farallones de Cali	52,30
Consejo Comunitario del Río Raposo	Parque Nacional Natural	Farallones de Cali	172,11
Consejo Comunitario del Río Raposo	Reservas Forestales	Río Anchicayá	309,05
Consejo Comunitario del Río San Francisco	Protectoras Nacionales	Serrania del Pinche	1.164,59
Consejo Comunitario del Río Sanquianga	Reservas Forestales	Sanquianga	108,39
Consejo Comunitario del Río Yurumanguí	Protectoras Regionales	Farallones de Cali	1.000,52
Consejo Comunitario El Cuerval	Parque Nacional Natural	El Comedero	791,23
Consejo Comunitario El Playon Del Río Siquí	Parques Naturales Regionales	Munchique	0,01
Consejo Comunitario General De La Costa Pacífica Del Norte - Los Delfines	Parque Nacional Natural	Utria	0,00
Consejo Comunitario General Del Municipio De Nuquí - Los Riscales	Distritos Regionales de Manejo Integrado	Encanto de los Manglares del Bajo Baudó	50,31
Consejo Comunitario General Del Municipio De Nuquí - Los Riscales	Distritos Regionales de Manejo Integrado	Golfo de Tribugá Cabo Corrientes	3.661,85
Consejo Comunitario Gualmar	Distritos Regionales de Manejo Integrado	Sanquianga	75,36
Consejo Comunitario La Diaspora	Parque Nacional Natural	Serranía de Perijá	34,93
Consejo Comunitario La Plata - Bahía Málaga	Distritos Regionales de Manejo Integrado	de la Vereda Gamboa	37,85
Consejo Comunitario La Plata - Bahía Málaga	Distritos Regionales de Manejo Integrado	En el Territorio Colectivo del Consejo Comunitario de la Comunidad Negra de la Plata	6.764,64
Consejo Comunitario La Plata - Bahía Málaga	Parque Nacional Natural	Uramba Bahía Málaga	0,06
Consejo Comunitario La Plata - Bahía Málaga	Parques Naturales Regionales	La Sierpe	19.247,32

Consejo Comunitario Manatíes	Parques Naturales Regionales	Humedales entre los Ríos Leon y Suriquí	6,85
Consejo Comunitario Manglares Del Río Micay	Reservas Forestales Protectoras Regionales	K'ók'õiEujã , Calle Santa Rosa Timbiquí Cauca	0,00
Consejo Comunitario Mayor De La Cuenca Media y Alta Del Río Dagua	Reservas Forestales Protectoras Nacionales	De la Cuenca Hidrográfica de los Ríos Escalerete y San Cipriano	1.947,47
Consejo Comunitario Mayor De La Cuenca Media y Alta Del Río Dagua	Reservas Forestales Protectoras Regionales	Río Bravo	1,12
Consejo Comunitario Mayor De Novita	Reserva Natural de la Sociedad Civil	La Siria	0,33
Consejo Comunitario Mayor de Unguía Darién - COCOMADA	Reservas Forestales Protectoras Nacionales	Darién	1.596,20
Consejo Comunitario Mayor Del Alto San Juan "Asocasan"	Parque Nacional Natural	Tatamá	0,00
Consejo Comunitario Mayor Del Bajo Atrato	Distritos Regionales de Manejo Integrado	Lago Azul los Manatíes	27.279,57
Consejo Comunitario Mayor Del Bajo Atrato	Parque Nacional Natural	Los Katíos	6,30
Consejo Comunitario Mayor Del Medio Atrato - Acia	Distritos Regionales de Manejo Integrado	Cuenca Alta del Río Atrato	0,01
Consejo Comunitario Mayor Del Medio Atrato - Acia	Distritos Regionales de Manejo Integrado	Selva Pluvial Central las Siete Sabias – Esperanza de Vida	29.914,56
Consejo Comunitario Mayor Del Medio Atrato - Acia	Parque Nacional Natural	Utria	0,06
Consejo Comunitario Mayor Del Municipio De Condoto	Parque Nacional Natural	Tatamá	2.307,23
Consejo Comunitario Mayor Del Río Anchicaya	Reservas Forestales Protectoras Nacionales	Río Anchicayá	15.992,78
Consejo Comunitario Negros En Acción	Reservas Forestales Protectoras Regionales	K'ók'õiEujã , Calle Santa Rosa Timbiquí Cauca	5,28
Consejo Comunitario Odemap Mosquera Sur	Parque Nacional Natural	Sanquianga	480,55
Consejo Comunitario Parte Baja Del Río Saija	Reservas Forestales Protectoras Regionales	K'ók'õiEujã , Calle Santa Rosa Timbiquí Cauca	0,98
Consejo Comunitario Pro-Defensa Del Río Tapaje	Parque Nacional Natural	Sanquianga	8,10
Consejo Comunitario Renacer Negro	Reservas Forestales Protectoras Regionales	Serranía del Pinche	3.150,99
Consejo Comunitario Villa María De Purrichá	Distritos Regionales de Manejo Integrado	Encanto de los Manglares del Bajo Baudó	10.363,60
<b>TOTAL</b>			<b>345.102,38</b>

Fuente: <https://runap.parquesnacionales.gov.co/cifras>

*Ilustración 1 Traslape territorios colectivos de comunidades NARP y áreas del SINAP*



Fuente: DBBSE 2026

## II. Zonas de protección y desarrollo de los recursos naturales renovables y del medio ambiente

Tabla 12 Traslape territorios colectivos de comunidades NARP y zonas de protección y desarrollo de los recursos naturales renovables y del medio ambiente

Territorio	Resolución 1499 de 2025	Área traslape (ha)
Consejo Comunitario Mayor Del Municipio De Juradó	Polígono 3. Relictos de Caoba de Jurado	6.266,74

Fuente: DDBSE 2026

<b>Territorio</b>	<b>Resolución 924 de 2025</b>	<b>Área traslape (ha)</b>
Consejo Comunitario de Comunidades Negras La Florida Patía	Polígono 6. Bosques Secos del Patía	281,10
Consejo Comunitario Raíces Afrodescendientes "Conafros"	Polígono 6. Bosques Secos del Patía	316,61
Consejo Comunitario de Nueva Esperanza	Polígono 3. Serranía de San Lucas	449,46
Consejo Comunitario Despertad Patianos	Polígono 6. Bosques Secos del Patía	242,46
Consejo Comunitario de la Comunidad Negra de Zarzal denominado La Pedregosa	Polígono 6. Bosques Secos del Patía	143,65
Consejo Comunitario de Comunidades Negras Palenque La Torre	Polígono 6. Bosques Secos del Patía	1.326,16
Consejo Comunitario La Nueva Esperanza De Lomitas	Polígono 6. Bosques Secos del Patía	410,91

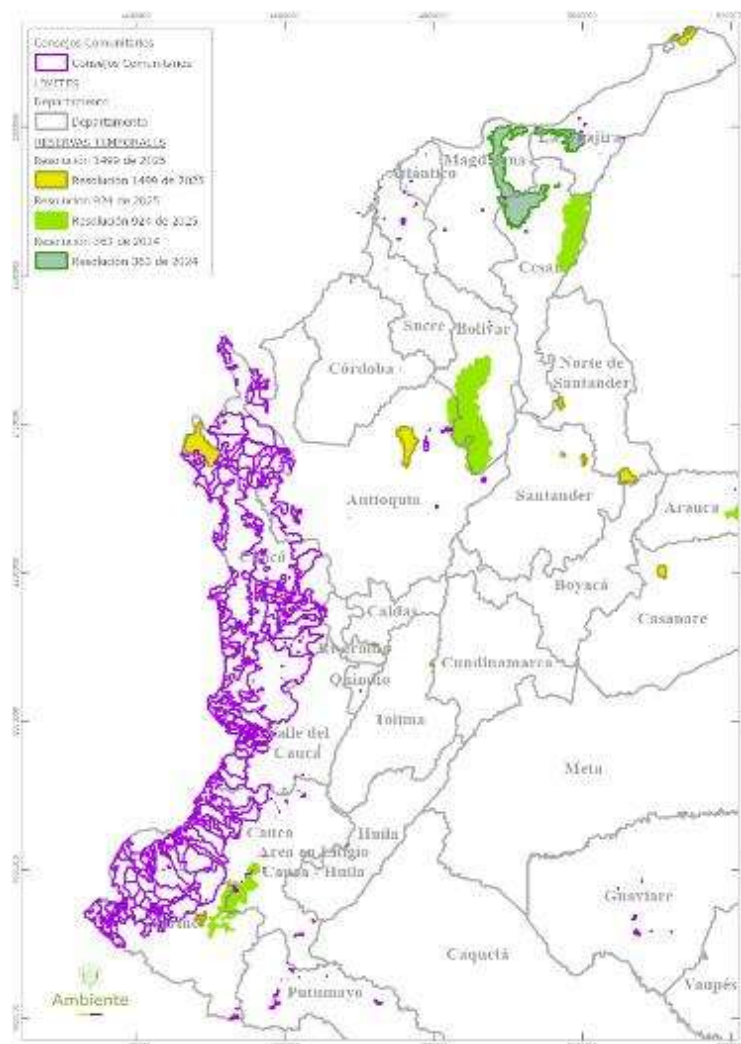
Fuente: DDBSE 2026

<b>Territorio</b>	<b>Resolución 363 de 2024</b>	<b>Área traslape (ha)</b>
Consejo Comunitario de Comunidades Negras Los Palenques De Juan Y Medio	Resolución 363 de 2024	74,41
Consejo Comunitario de Comunidades Negras Cascajalito	Resolución 363 de 2024	114,18
Consejo Comunitario de Obatala	Resolución 363 de 2024	429,35
Consejo Comunitario de Comunidades Negras La Nueva Esperanza De Los Negros	Resolución 363 de 2024	61,69
Consejo Comunitario del Predio El Carmen	Resolución 363 de 2024	1,55

Fuente: DDBSE 2026

*Ilustración 2 Traslape territorios colectivos de comunidades NARP y zonas de protección y desarrollo de los recursos naturales renovables y del medio ambiente*





Fuente: DBBSE 2026

### III. Áreas de reserva forestal establecidas por la Ley 2 de 1959

Tabla 13 Traslape territorios colectivos de comunidades NARP y áreas de reserva forestal establecidas por la Ley 2 de 1959

Territorio	RF Ley 2da de 1959	Zonificación Ley 2da	Área traslape hectáreas
Consejo Afrodescendiente El Nuevo Futuro De Los Grandes Luchadores de Santa Rosa Cauca "CONSAFRO"	Amazonía	Áreas con Previa Decisión de Ordenamiento	220,21
Consejo Comunitario de la Comunidad Negra del Corregimiento de la Soledad	Pacífico	Áreas con Previa Decisión de Ordenamiento	188,14

Consejo Comunitario Veredas Unidas: Un Bien Común	Pacífico	Áreas con Previa Decisión de Ordenamiento	12.640,81
Consejo Comunitario Afro Zona Rural	Pacífico	Áreas con Previa Decisión de Ordenamiento	16,65
Consejo Comunitario Agricultores Del Patía Grande	Pacífico	Áreas con Previa Decisión de Ordenamiento	31.158,41
Consejo Comunitario Alejandro Rincon Del Río Nambí	Pacífico	Áreas con Previa Decisión de Ordenamiento	9.911,97
Consejo Comunitario Alto Mira Y Frontera	Pacífico	Áreas con Previa Decisión de Ordenamiento	10.620,31
Consejo Comunitario Alto Río Sequihonda	Pacífico	Áreas con Previa Decisión de Ordenamiento	8.836,90
Consejo Comunitario Bajo Mira y Frontera	Pacífico	Áreas con Previa Decisión de Ordenamiento	39.914,91
Consejo Comunitario Bazan - La Bocana	Pacífico	Áreas con Previa Decisión de Ordenamiento	9.402,62
Consejo Comunitario Bocas De Taparal	Pacífico	Áreas con Previa Decisión de Ordenamiento	9.525,66
Consejo Comunitario Brisas Del Alto Telembí	Pacífico	Áreas con Previa Decisión de Ordenamiento	79.034,41
Consejo Comunitario Catangueros	Pacífico	Áreas con Previa Decisión de Ordenamiento	21.850,29
Consejo Comunitario Comunidad Negra Apartado Buenavista	Pacífico	Áreas con Previa Decisión de Ordenamiento	19.222,75
Consejo Comunitario Comunidad Negra Campo Hermoso	Pacífico	Áreas con Previa Decisión de Ordenamiento	1.270,86
Consejo Comunitario Comunidad Negra de Bajo Potedó	Pacífico	Áreas con Previa Decisión de Ordenamiento	1.485,54
Consejo Comunitario Comunidad Negra de San Francisco De Cugucho	Pacífico	Áreas con Previa Decisión de Ordenamiento	8.595,06
Consejo Comunitario Comunidad Negra de San Isidro	Pacífico	Áreas con Previa Decisión de Ordenamiento	12.499,03
Consejo Comunitario Comunidad Negra de Taparal	Pacífico	Áreas con Previa Decisión de Ordenamiento	1.741,94
Consejo Comunitario Comunidad Negra de Villa Conto	Pacífico	Áreas con Previa Decisión de Ordenamiento	27.521,78
Consejo Comunitario Comunidad Negra Guadualito	Pacífico	Áreas con Previa Decisión de Ordenamiento	1.066,30
Consejo Comunitario de Agua Clara	Pacífico	Áreas con Previa Decisión de Ordenamiento	12.968,85
Consejo Comunitario de Alto Anchicaya	Pacífico	Áreas con Previa Decisión de Ordenamiento	420,49
Consejo Comunitario de Alto Potedó	Pacífico	Áreas con Previa Decisión de Ordenamiento	1.954,07
Consejo Comunitario de Alto Río Dagua Pacífico Cimarrones de Cisneros	Pacífico	Áreas con Previa Decisión de Ordenamiento	2.975,76
Consejo Comunitario de Bellavista	Pacífico	Áreas con Previa Decisión de Ordenamiento	283,70
Consejo Comunitario de Bellavista Dubaza	Pacífico	Áreas con Previa Decisión de Ordenamiento	2.476,96
Consejo Comunitario de Brazitos y Amazonas	Pacífico	Áreas con Previa Decisión de Ordenamiento	4.006,90
Consejo Comunitario de Cabeceras Río San Juan	Pacífico	Áreas con Previa Decisión de Ordenamiento	79,13
Consejo Comunitario de Calle Larga Río Dagua	Pacífico	Áreas con Previa Decisión de Ordenamiento	1.596,09
Consejo Comunitario de Casimiro	Pacífico	Áreas con Previa Decisión de Ordenamiento	30,98
Consejo Comunitario de Caucana	Pacífico	Áreas con Previa Decisión de Ordenamiento	862,67
Consejo Comunitario de Cértégui	Pacífico	Áreas con Previa Decisión de Ordenamiento	5.028,53
Consejo Comunitario de Chanzará	Pacífico	Áreas con Previa Decisión de Ordenamiento	2.533,93

Consejo Comunitario de Chaparrosa	Río Magdalena	Áreas con Previa Decisión de Ordenamiento	1.515,45
Consejo Comunitario De Chicao	Pacífico	Áreas con Previa Decisión de Ordenamiento	18.122,12
Consejo Comunitario de Chucheros Ensenada Del Tigre	Pacífico	Áreas con Previa Decisión de Ordenamiento	5.280,37
Consejo Comunitario de Citronela - Río Dagua	Pacífico	Áreas con Previa Decisión de Ordenamiento	1.310,98
Consejo Comunitario De Clavellino	Pacífico	Áreas con Previa Decisión de Ordenamiento	4.679,18
Consejo Comunitario de Comunidades Negras Afrorenacer del Micay	Pacífico	Áreas con Previa Decisión de Ordenamiento	3,57
Consejo Comunitario de Cordoba y San Cipriano	Pacífico	Áreas con Previa Decisión de Ordenamiento	7.160,62
Consejo Comunitario de Cuellar Río San Juan	Pacífico	Áreas con Previa Decisión de Ordenamiento	365,14
Consejo Comunitario de Cueva	Pacífico	Áreas con Previa Decisión de Ordenamiento	17.233,68
Consejo Comunitario de Cupica	Pacífico	Áreas con Previa Decisión de Ordenamiento	12.828,09
Consejo Comunitario De Dos Bocas	Pacífico	Áreas con Previa Decisión de Ordenamiento	9.163,71
Consejo Comunitario de Gamboa	Pacífico	Áreas con Previa Decisión de Ordenamiento	1.856,38
Consejo Comunitario de Guaimía	Pacífico	Áreas con Previa Decisión de Ordenamiento	1.560,26
Consejo Comunitario de Guapí Abajo	Pacífico	Áreas con Previa Decisión de Ordenamiento	170,68
Consejo Comunitario de Guayabal	Pacífico	Áreas con Previa Decisión de Ordenamiento	2.759,94
Consejo Comunitario de La Barra	Pacífico	Áreas con Previa Decisión de Ordenamiento	3.111,30
Consejo Comunitario de la Brea	Pacífico	Áreas con Previa Decisión de Ordenamiento	1.478,30
Consejo Comunitario de la Comunidad de la Etnia Negra Laureano Narciso Moreno	Amazonía	Áreas con Previa Decisión de Ordenamiento	34,18
Consejo Comunitario de la Comunidad Negra de La Molana	Pacífico	Áreas con Previa Decisión de Ordenamiento	1.771,74
Consejo Comunitario de la Comunidad Negra de la Vereda La Gloria	Pacífico	Áreas con Previa Decisión de Ordenamiento	5,06
Consejo Comunitario De La Comunidad Negral Del Municipio De Pueblo Rico Risaralda	Pacífico	Áreas con Previa Decisión de Ordenamiento	9.365,12
Consejo Comunitario de La Costa - Concosta	Pacífico	Áreas con Previa Decisión de Ordenamiento	74.350,44
Consejo Comunitario de la Cuenca Baja Del Río Calima	Pacífico	Áreas con Previa Decisión de Ordenamiento	69.405,05
Consejo Comunitario De La Cuenca Del Río Iscuandé	Pacífico	Áreas con Previa Decisión de Ordenamiento	57.274,14
Consejo Comunitario de La Cuenca Del Río Quiparádo	Pacífico	Áreas con Previa Decisión de Ordenamiento	27.380,14
Consejo Comunitario de La Cuenca Del Río Salquí	Pacífico	Áreas con Previa Decisión de Ordenamiento	58.501,62
Consejo Comunitario de la Cuenca Del Río San Bernardo Patía Norte	Pacífico	Áreas con Previa Decisión de Ordenamiento	899,18
Consejo Comunitario de la Cuenta del Río Cacarica	Pacífico	Áreas con Previa Decisión de Ordenamiento	102.067,46
Consejo Comunitario de La Esperanza	Pacífico	Áreas con Previa Decisión de Ordenamiento	1.709,54
Consejo Comunitario de La Gran Unión Del Río Telpi	Pacífico	Áreas con Previa Decisión de Ordenamiento	7.409,23
Consejo Comunitario de La Grande	Pacífico	Áreas con Previa Decisión de Ordenamiento	13.416,44
Consejo Comunitario De La Madre	Pacífico	Áreas con Previa Decisión de Ordenamiento	8.180,56

Consejo Comunitario De La Nueva	Pacífico	Áreas con Previa Decisión de Ordenamiento	15.685,64
Consejo Comunitario de la Nueva Alianza	Pacífico	Áreas con Previa Decisión de Ordenamiento	11.261,38
Consejo Comunitario de La Nueva Esperanza	Pacífico	Áreas con Previa Decisión de Ordenamiento	15.015,63
Consejo Comunitario de La Nueva Reserva Acanure	Pacífico	Áreas con Previa Decisión de Ordenamiento	12.548,24
Consejo Comunitario de la Población Negra o Afrocolombiana de la Cuenca Alta Baja del Río Vaupés Diego Luís Córdoba "COCODILUCO"	Amazonía	Áreas con Previa Decisión de Ordenamiento	169,51
Consejo Comunitario de Limones	Pacífico	Áreas con Previa Decisión de Ordenamiento	1.373,78
Consejo Comunitario de Llano Bajo	Pacífico	Áreas con Previa Decisión de Ordenamiento	4.986,48
Consejo Comunitario de Los Ríos La Larga Y Tumaradó	Pacífico	Áreas con Previa Decisión de Ordenamiento	10.840,05
Consejo Comunitario de Malaguita Bajo San Juan	Pacífico	Áreas con Previa Decisión de Ordenamiento	19,03
Consejo Comunitario de Nueva Esperanza	Río Magdalena	Áreas con Previa Decisión de Ordenamiento	1.451,61
Consejo Comunitario de Obatala	Sierra Nevada de Santa Marta	Áreas con Previa Decisión de Ordenamiento	429,35
Consejo Comunitario de Paimado	Pacífico	Áreas con Previa Decisión de Ordenamiento	15.873,33
Consejo Comunitario de Pavasa	Pacífico	Áreas con Previa Decisión de Ordenamiento	7.413,11
Consejo Comunitario de Piedra Bachichi	Pacífico	Áreas con Previa Decisión de Ordenamiento	0,31
Consejo Comunitario de Pizarro	Pacífico	Áreas con Previa Decisión de Ordenamiento	7.005,94
Consejo Comunitario de Puerto Echeverry	Pacífico	Áreas con Previa Decisión de Ordenamiento	4.259,31
Consejo Comunitario de Puerto España y Miramar	Pacífico	Áreas con Previa Decisión de Ordenamiento	9.898,13
Consejo Comunitario de Río Pilizá	Pacífico	Áreas con Previa Decisión de Ordenamiento	18.343,50
Consejo Comunitario de Sabaletas	Pacífico	Áreas con Previa Decisión de Ordenamiento	12.366,75
Consejo Comunitario de San Agustín De Terrón	Pacífico	Áreas con Previa Decisión de Ordenamiento	16.771,22
Consejo Comunitario de San Andrés De Usaragá	Pacífico	Áreas con Previa Decisión de Ordenamiento	12.770,62
Consejo Comunitario de San Marcos	Pacífico	Áreas con Previa Decisión de Ordenamiento	3.714,05
Consejo Comunitario de Sivrú	Pacífico	Áreas con Previa Decisión de Ordenamiento	21.437,11
Consejo Comunitario de Truando Medio	Pacífico	Áreas con Previa Decisión de Ordenamiento	35.521,49
Consejo Comunitario de Turriquitadó	Pacífico	Áreas con Previa Decisión de Ordenamiento	9.288,76
Consejo Comunitario de Unicosta	Pacífico	Áreas con Previa Decisión de Ordenamiento	7.636,97
Consejo Comunitario de Unión Patía Viejo	Pacífico	Áreas con Previa Decisión de Ordenamiento	31.644,30
Consejo Comunitario de Vígia De Curvaradó y Santa Rosa De Limón	Pacífico	Áreas con Previa Decisión de Ordenamiento	34.273,81
Consejo Comunitario de Villa Grande	Río Magdalena	Áreas con Previa Decisión de Ordenamiento	663,26
Consejo Comunitario de Virudó	Pacífico	Áreas con Previa Decisión de Ordenamiento	6.899,00
Consejo Comunitario de Zacarias Río Dagua	Pacífico	Áreas con Previa Decisión de Ordenamiento	1.345,19

Consejo Comunitario del Alto Guapi	Pacífico	Áreas con Previa Decisión de Ordenamiento	6.295,07
Consejo Comunitario del Medio, Bajo y Zona Costera del Juan "ACADESAN"	Pacífico	Áreas con Previa Decisión de Ordenamiento	671.109,44
Consejo Comunitario del Río Cajambre	Pacífico	Áreas con Previa Decisión de Ordenamiento	74.194,71
Consejo Comunitario del Río Curvaradó	Pacífico	Áreas con Previa Decisión de Ordenamiento	38.697,82
Consejo Comunitario del Río Domingodó	Pacífico	Áreas con Previa Decisión de Ordenamiento	38.791,17
Consejo Comunitario del Río Jiguamiandó	Pacífico	Áreas con Previa Decisión de Ordenamiento	32.182,80
Consejo Comunitario del Río Mayorquín y Papayal	Pacífico	Áreas con Previa Decisión de Ordenamiento	18.047,08
Consejo Comunitario del Río Montaña	Pacífico	Áreas con Previa Decisión de Ordenamiento	24.243,42
Consejo Comunitario del Río Napi	Pacífico	Áreas con Previa Decisión de Ordenamiento	15.851,54
Consejo Comunitario del Río Naya	Pacífico	Áreas con Previa Decisión de Ordenamiento	58.608,87
Consejo Comunitario del Río Patía Grande, sus brazos y la ensenada de Tumaco - Acapa	Pacífico	Áreas con Previa Decisión de Ordenamiento	68.544,08
Consejo Comunitario del Río Pepe	Pacífico	Áreas con Previa Decisión de Ordenamiento	8.231,83
Consejo Comunitario del Río Raposo	Pacífico	Áreas con Previa Decisión de Ordenamiento	19.785,36
Consejo Comunitario del Río San Francisco	Pacífico	Áreas con Previa Decisión de Ordenamiento	8.200,85
Consejo Comunitario del Río Sanquianga	Pacífico	Áreas con Previa Decisión de Ordenamiento	27.414,26
Consejo Comunitario del Río Satinga	Pacífico	Áreas con Previa Decisión de Ordenamiento	16.603,05
Consejo Comunitario del Río Tablon Dulce	Pacífico	Áreas con Previa Decisión de Ordenamiento	857,54
Consejo Comunitario del Río Yurumanguí	Pacífico	Áreas con Previa Decisión de Ordenamiento	53.027,96
Consejo Comunitario El Bien Del Futuro	Pacífico	Áreas con Previa Decisión de Ordenamiento	4.161,99
Consejo Comunitario El Playon Del Río Siguí	Pacífico	Áreas con Previa Decisión de Ordenamiento	9.759,06
Consejo Comunitario El Progreso Del Campo	Pacífico	Áreas con Previa Decisión de Ordenamiento	5.567,40
Consejo Comunitario El Progreso Del Río Nerete	Pacífico	Áreas con Previa Decisión de Ordenamiento	9.536,22
Consejo Comunitario El Recuerdo De Nuestros Ancestros Del Río Mejicano	Pacífico	Áreas con Previa Decisión de Ordenamiento	4.101,68
Consejo Comunitario General De La Costa Pacífica Del Norte - Los Delfines	Pacífico	Áreas con Previa Decisión de Ordenamiento	225,78
Consejo Comunitario General Del Municipio De Nuquí - Los Riscales	Pacífico	Áreas con Previa Decisión de Ordenamiento	6.341,98
Consejo Comunitario general del Río Baudó y sus afluentes - Acaba	Pacífico	Áreas con Previa Decisión de Ordenamiento	174.892,58
Consejo Comunitario Gualmar	Pacífico	Áreas con Previa Decisión de Ordenamiento	5.566,93
Consejo Comunitario Imbipí Del Carmen	Pacífico	Áreas con Previa Decisión de Ordenamiento	1.833,91
Consejo Comunitario Integración De Telembí	Pacífico	Áreas con Previa Decisión de Ordenamiento	16.444,27
Consejo Comunitario Integración Del Río Chuare	Pacífico	Áreas con Previa Decisión de Ordenamiento	264,44
Consejo Comunitario Integral De Lloro_Cocoillo	Pacífico	Áreas con Previa Decisión de Ordenamiento	8.233,10
Consejo Comunitario La Amistad	Pacífico	Áreas con Previa Decisión de Ordenamiento	18.829,13

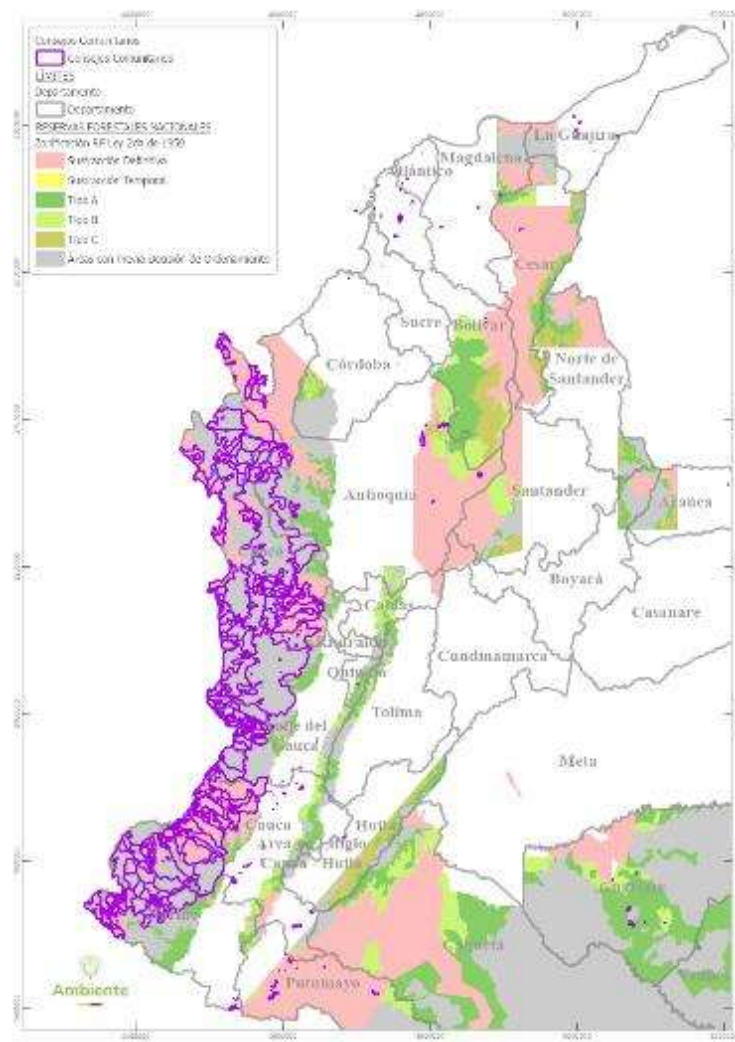
Consejo Comunitario La Esperanza	Pacífico	Áreas con Previa Decisión de Ordenamiento	1.221,21
Consejo Comunitario La Gran Minga De Los Ríos Inguambi Y Albí	Pacífico	Áreas con Previa Decisión de Ordenamiento	2.524,64
Consejo Comunitario La Plata - Bahía Málaga	Pacífico	Áreas con Previa Decisión de Ordenamiento	37.949,61
Consejo Comunitario la Primavera del Quindío	Central	Áreas con Previa Decisión de Ordenamiento	167,40
Consejo Comunitario La Voz De Los Negros	Pacífico	Áreas con Previa Decisión de Ordenamiento	22.009,46
Consejo Comunitario Manos Amigas Del Patía Grande	Pacífico	Áreas con Previa Decisión de Ordenamiento	66.170,51
Consejo Comunitario Manos Unidas Del Socorro	Pacífico	Áreas con Previa Decisión de Ordenamiento	9.765,11
Consejo Comunitario Mayor de Istmina Y Parte Del Medio San Juan	Pacífico	Áreas con Previa Decisión de Ordenamiento	38.995,98
Consejo Comunitario Mayor De La Cuenca Media y Alta Del Río Dagua	Pacífico	Áreas con Previa Decisión de Ordenamiento	9.067,68
Consejo Comunitario Mayor De La Organización Campesina Popular Del Alto Atrato - Cocomopoca	Pacífico	Áreas con Previa Decisión de Ordenamiento	15.343,74
Consejo Comunitario Mayor de las Comunidades Negras de la cuenca Alta - Baja del Río Vaupés Nelson Mandela "COCOMANEMA"	Amazonía	Áreas con Previa Decisión de Ordenamiento	137,04
Consejo Comunitario Mayor De Novita	Pacífico	Áreas con Previa Decisión de Ordenamiento	68.950,68
Consejo Comunitario Mayor Del Alto San Juan "Asocasan"	Pacífico	Áreas con Previa Decisión de Ordenamiento	1.518,75
Consejo Comunitario Mayor Del Cantón De San Pablo "Acisanp"	Pacífico	Áreas con Previa Decisión de Ordenamiento	37.003,20
Consejo Comunitario Mayor Del Medio Atrato - Acia	Pacífico	Áreas con Previa Decisión de Ordenamiento	651.799,87
Consejo Comunitario Mayor Del Municipio De Condoto	Pacífico	Áreas con Previa Decisión de Ordenamiento	5,13
Consejo Comunitario Mayor Del Municipio De Juradó	Pacífico	Áreas con Previa Decisión de Ordenamiento	0,00
Consejo Comunitario Mayor Del Río Anchicaya	Pacífico	Áreas con Previa Decisión de Ordenamiento	15.772,07
Consejo Comunitario Mayor Unión Panamericana "Cocomaua"	Pacífico	Áreas con Previa Decisión de Ordenamiento	7.528,30
Consejo Comunitario Odemap Mosquera Sur	Pacífico	Áreas con Previa Decisión de Ordenamiento	18.613,33
Consejo Comunitario Para El Desarrollo Integral de las Comunidades Negras de la Cordillera Occidental de Nariño "COPDICONC"	Pacífico	Áreas con Previa Decisión de Ordenamiento	134.588,59
Consejo Comunitario Parte Alta Sur Del Río Saija	Pacífico	Áreas con Previa Decisión de Ordenamiento	6,16
Consejo Comunitario Pedeguita Y Mancilla	Pacífico	Áreas con Previa Decisión de Ordenamiento	49.578,45
Consejo Comunitario Piedad Esneda Cordova Ruiz _ COCOPIECORU	Amazonía	Áreas con Previa Decisión de Ordenamiento	156,64
Consejo Comunitario Por El Desarrollo Integral	Pacífico	Áreas con Previa Decisión de Ordenamiento	11.336,42
Consejo Comunitario Por La Identidad Cultural	Pacífico	Áreas con Previa Decisión de Ordenamiento	12.131,37
Consejo Comunitario Pro-Defensa Del Río Tapaje	Pacífico	Áreas con Previa Decisión de Ordenamiento	127.515,49
Consejo Comunitario Renacer Campesino	Pacífico	Áreas con Previa Decisión de Ordenamiento	6.778,21
Consejo Comunitario Renacer Negro	Pacífico	Áreas con Previa Decisión de Ordenamiento	13.045,13
Consejo Comunitario Renacer Telembí	Pacífico	Áreas con Previa Decisión de Ordenamiento	7.171,55



Consejo Comunitario Santo Domingo	Pacífico	Áreas con Previa Decisión de Ordenamiento	1.516,62
Consejo Comunitario Tablon Salado	Pacífico	Áreas con Previa Decisión de Ordenamiento	2.647,96
Consejo Comunitario unión Bajo Río Guelmambí	Pacífico	Áreas con Previa Decisión de Ordenamiento	9.517,14
Consejo Comunitario Unión De Cuencas De Isagualpi	Pacífico	Áreas con Previa Decisión de Ordenamiento	29.857,89
Consejo Comunitario Unión Del Río Chaguí	Pacífico	Áreas con Previa Decisión de Ordenamiento	14.920,87
Consejo Comunitario Villa María De Purrichá	Pacífico	Áreas con Previa Decisión de Ordenamiento	23.667,78
Consejo Comunitario El Progreso	Pacífico	Áreas con Previa Decisión de Ordenamiento	26.665,88
Consejo Comunitario Juanchaco	Pacífico	Áreas con Previa Decisión de Ordenamiento	2.036,78
Consejo Comunitario San Joaquin Aguadulce	Pacífico	Áreas con Previa Decisión de Ordenamiento	1.606,61
TOTAL			<b>4.118.953,69</b>

Fuente: <https://siac-datosabiertos-mads.hub.arcgis.com/maps/b5ee7d61990b4cf78e9bde3bdd8b1cb6/about>

*Ilustración 3 Traslape territorios colectivos de comunidades NARP y áreas de reserva forestal establecidas por la Ley 2 de 1959*



Fuente: DBBSE 2026

#### IV. Ecosistemas estratégicos (páramos, humedales, bosque seco tropical)

##### Paramos

Tabla 14 Traslape territorios colectivos de comunidades NARP y Paramos

Territorio	Páramo	Área traslape (ha)
Consejo Comunitario del Alto Guapi	Cerro Plateado	62,64
Consejo Comunitario del Medio, Bajo y Zona Costera del Juan "ACADESAN"	El Duende	2.648,89
Consejo Comunitario del Río Napi	Cerro Plateado	4.563,97

Consejo Comunitario del Río San Francisco	Cerro Plateado	3.348,88
Consejo Comunitario Mayor Del Municipio De Condoto	Tatamá	158,33
Consejo Comunitario Para El Desarrollo Integral de las Comunidades Negras de la Cordillera Occidental de Nariño "COPDICONC"	Cerro Plateado	2.579,62
Consejo Comunitario Renacer Negro	Cerro Plateado	1.290,31

Fuente: <https://siac-datosabiertos-mads.hub.arcgis.com/maps/a85c9d818c9640649318a33b9fa115fd/about>

## Humedales

*Tabla 15 Traslape territorios colectivos de comunidades NARP y Humedales*

Territorio	Subzona hidrográfica	Nivel humedal	Área traslape hectáreas
Consejo Afrodescendiente El Nuevo Futuro De Los Grandes Luchadores de Santa Rosa Cauca "CONSAFRO"	Alto Caqueta	permanente	6,95
Consejo Afrodescendiente El Nuevo Futuro De Los Grandes Luchadores de Santa Rosa Cauca "CONSAFRO"	Alto Caqueta	temporal	48,87
Consejo Comunitario de la Comunidad Negra del Corregimiento de la Soledad	Directos Atrato entre ríos Quito y Bojayá (mi)	temporal	8,10
Consejo Comunitario de la Comunidad Negra del Corregimiento de la Soledad	Río Cabi y otros Directos Atrato (md)	permanente	0,02
Consejo Comunitario de la Comunidad Negra del Corregimiento de la Soledad	Río Quito	permanente	6,08
Consejo Comunitario de la Comunidad Negra del Corregimiento de la Soledad	Río Quito	temporal	173,94
Consejo Comunitario Veredas Unidas: Un Bien Comun		permanente	0,00
Consejo Comunitario Veredas Unidas: Un Bien Comun		temporal	0,00
Consejo Comunitario Veredas Unidas: Un Bien Comun	Río Patía Bajo	permanente	930,42
Consejo Comunitario Veredas Unidas: Un Bien Comun	Río Patía Bajo	temporal	10.951,50
Consejo Comunitario Afro La Esperanza	Alto Río Putumayo	permanente	7,90
Consejo Comunitario Afro Primavera	Alto Río Putumayo	permanente	8,06
Consejo Comunitario Afro Yarinal	Alto Río Putumayo	permanente	0,29
Consejo Comunitario Afrocolombiano Bodega Guali	Río Quinamayo y otros directos al Cauca	temporal	15,36
Consejo Comunitario Afrocolombiano de Rocha	Canal del Dique margen derecho	temporal	42,68
Consejo Comunitario Afrocolombiano del Corregimiento de Villa Rosa	Canal del Dique margen derecho	permanente	1,75
Consejo Comunitario Afrocolombiano del Corregimiento de Villa Rosa	Canal del Dique margen derecho	temporal	1,69
Consejo Comunitario Afrodescendiente Juan José Nieto Gil	Alto Caqueta	permanente	0,23
Consejo Comunitario Afrodescendientes Etnia Negra de la Serranía de Abibe Rios León y Sucio - COCOSARLES	Río Sucio	temporal	0,74
Consejo Comunitario Agricultores Del Patía Grande	Río Patía Bajo	permanente	5.638,05
Consejo Comunitario Agricultores Del Patía Grande	Río Patía Bajo	temporal	14.599,53
Consejo Comunitario Alejandro Rincon Del Río Nambí	Río Telembí	permanente	250,79

Consejo Comunitario Alto Mira Y Frontera	Río Mira	permanente	816,28
Consejo Comunitario Alto Mira Y Frontera	Río Mira	temporal	796,79
Consejo Comunitario Alto Paraiso	Alto Río Putumayo	temporal	6,74
Consejo Comunitario Alto Río Sequihonda	Río Tapaje	permanente	412,71
Consejo Comunitario Alto Río Sequihonda	Río Tapaje	temporal	4.622,72
Consejo Comunitario Antonio Sajon (Coansa)	Directos Bajo Magdalena entre El Banco y El Plato	temporal	0,02
Consejo Comunitario Bajo Mira y Frontera		permanente	110,87
Consejo Comunitario Bajo Mira y Frontera		temporal	473,36
Consejo Comunitario Bajo Mira y Frontera	Río Mira	permanente	3.477,65
Consejo Comunitario Bajo Mira y Frontera	Río Mira	temporal	41.443,02
Consejo Comunitario Bazan - La Bocana		permanente	207,01
Consejo Comunitario Bazan - La Bocana		temporal	129,22
Consejo Comunitario Bazan - La Bocana	Dagua - Buenaventura - Bahía Málaga	permanente	217,15
Consejo Comunitario Bazan - La Bocana	Dagua - Buenaventura - Bahía Málaga	temporal	3.105,04
Consejo Comunitario Bocas De Caná	Río Porce	permanente	119,59
Consejo Comunitario Bocas De Taparal	Río Salaquí y otros directos Bajo Atrato	permanente	423,13
Consejo Comunitario Bocas De Taparal	Río Salaquí y otros directos Bajo Atrato	temporal	3.188,94
Consejo Comunitario Brisas Del Alto Telembí	Río Telembí	permanente	1.417,85
Consejo Comunitario Campo Alegre	Alto Río Putumayo	permanente	2,55
Consejo Comunitario Campo Alegre	Alto Río Putumayo	temporal	89,78
Consejo Comunitario Catangueros	Río Patia Bajo	permanente	2.859,98
Consejo Comunitario Catangueros	Río Patia Bajo	temporal	11.247,96
Consejo Comunitario Catangueros	Río Patia Medio	temporal	143,48
Consejo Comunitario Chilona - El Salto	Directos al Bajo Nechí (mi)	permanente	4,53
Consejo Comunitario Chilona - El Salto	Directos al Bajo Nechí (mi)	temporal	23,23
Consejo Comunitario Comunidad Negra Apartado Buenavista	Río Salaquí y otros directos Bajo Atrato	permanente	1.311,45
Consejo Comunitario Comunidad Negra Apartado Buenavista	Río Salaquí y otros directos Bajo Atrato	temporal	6.873,70
Consejo Comunitario Comunidad Negra Campo Hermoso	Dagua - Buenaventura - Bahía Málaga	permanente	80,57
Consejo Comunitario Comunidad Negra Campo Hermoso	Dagua - Buenaventura - Bahía Málaga	temporal	838,57
Consejo Comunitario Comunidad Negra Campo Hermoso	Río Anchicayá	temporal	91,45
Consejo Comunitario Comunidad Negra de Bajo Potedó	Río Anchicayá	permanente	31,24
Consejo Comunitario Comunidad Negra de Bajo Potedó	Río Anchicayá	temporal	838,52

Consejo Comunitario Comunidad Negra De Pilamo "El Palenque"	Río Palo	permanente	34,51
Consejo Comunitario Comunidad Negra De Pilamo "El Palenque"	Río Palo	temporal	40,12
Consejo Comunitario Comunidad Negra de San Francisco De Cugucho	Río Baudó	permanente	284,59
Consejo Comunitario Comunidad Negra de San Francisco De Cugucho	Río Baudó	temporal	293,46
Consejo Comunitario Comunidad Negra de San Isidro	Directos Atrato entre ríos Quito y Bojayá (mi)	temporal	61,58
Consejo Comunitario Comunidad Negra de San Isidro	Río Quito	permanente	703,48
Consejo Comunitario Comunidad Negra de San Isidro	Río Quito	temporal	6.900,47
Consejo Comunitario Comunidad Negra de Taparal	Río Anchicayá	permanente	22,84
Consejo Comunitario Comunidad Negra de Taparal	Río Anchicayá	temporal	870,55
Consejo Comunitario Comunidad Negra de Villa Conto	Río Quito	permanente	768,14
Consejo Comunitario Comunidad Negra de Villa Conto	Río Quito	temporal	5.196,32
Consejo Comunitario Comunidad Negra Guadualito		permanente	19,13
Consejo Comunitario Comunidad Negra Guadualito		temporal	17,61
Consejo Comunitario Comunidad Negra Guadualito	Dagua - Buenaventura - Bahia Málaga	permanente	49,99
Consejo Comunitario Comunidad Negra Guadualito	Dagua - Buenaventura - Bahia Málaga	temporal	1.625,07
Consejo Comunitario Comunidad Negra Guadualito	Río Anchicayá	permanente	18,43
Consejo Comunitario Comunidad Negra Guadualito	Río Anchicayá	temporal	789,72
Consejo Comunitario de Agua Clara	Río Anchicayá	permanente	62,41
Consejo Comunitario de Agua Clara	Río Anchicayá	temporal	70,79
Consejo Comunitario de Alto Anchicaya	Río Anchicayá	permanente	1,13
Consejo Comunitario de Alto Potedó	Río Anchicayá	temporal	1,35
Consejo Comunitario de Alto Río Dagua Pacifico Cimarrones de Cisneros	Dagua - Buenaventura - Bahia Málaga	permanente	0,12
Consejo Comunitario de Bellavista Dubaza	Río Baudó	permanente	118,17
Consejo Comunitario de Bellavista Dubaza	Río Baudó	temporal	301,98
Consejo Comunitario de Bocas De Atrato y Leoncito	Directos Bajo Atrato entre río Sucio y desembocadura	permanente	4.954,92
Consejo Comunitario de Bocas De Atrato y Leoncito	Directos Bajo Atrato entre río Sucio y desembocadura	temporal	28.668,20
Consejo Comunitario de Bocas De Atrato y Leoncito	Río Tanela y otros Directos al Caribe	permanente	9,80
Consejo Comunitario de Bocas De Atrato y Leoncito	Río Tanela y otros Directos al Caribe	temporal	2,15
Consejo Comunitario de Brazitos y Amazonas		permanente	12,68
Consejo Comunitario de Brazitos y Amazonas		temporal	8,45
Consejo Comunitario de Brazitos y Amazonas	Río Anchicayá	permanente	137,55

Consejo Comunitario de Brazitos y Amazonas	Río Anchicayá	temporal	1.294,32
Consejo Comunitario de Brazitos y Amazonas	Ríos Cajambre - Mayorquín - Raposo	permanente	576,34
Consejo Comunitario de Brazitos y Amazonas	Ríos Cajambre - Mayorquín - Raposo	temporal	2.008,46
Consejo Comunitario de Cabeceras Río San Juan	Ríos Calima y Bajo San Juan	permanente	1,18
Consejo Comunitario de Cabeceras Río San Juan	Ríos Calima y Bajo San Juan	temporal	77,96
Consejo Comunitario de Calle Larga Río Dagua	Dagua - Buenaventura - Bahía Málaga	permanente	67,33
Consejo Comunitario de Calle Larga Río Dagua	Dagua - Buenaventura - Bahía Málaga	temporal	134,95
Consejo Comunitario De Campesinos y Pescadores de la Comunidad Negra de la Vereda Leticia	Bajo Sinú	temporal	175,33
Consejo Comunitario de Caño Bodegas	Río Cimitarra y otros directos al Magdalena	temporal	296,66
Consejo Comunitario de Casimiro	Río Cabi y otros Directos Atrato (md)	temporal	4,82
Consejo Comunitario de Cértégui	Río Quito	permanente	536,81
Consejo Comunitario de Cértégui	Río Quito	temporal	5.527,31
Consejo Comunitario de Chanzará		temporal	4,19
Consejo Comunitario de Chanzará	Río Guapi	permanente	10,04
Consejo Comunitario de Chanzará	Río Guapi	temporal	465,40
Consejo Comunitario de Chanzará	Río Iscuandé	permanente	47,90
Consejo Comunitario de Chanzará	Río Iscuandé	temporal	1.850,17
Consejo Comunitario De Chicao	Río Salaquí y otros directos Bajo Atrato	permanente	237,54
Consejo Comunitario De Chicao	Río Salaquí y otros directos Bajo Atrato	temporal	4.537,87
Consejo Comunitario de Chucheros Ensenada Del Tigre		permanente	13,76
Consejo Comunitario de Chucheros Ensenada Del Tigre		temporal	40,15
Consejo Comunitario de Chucheros Ensenada Del Tigre	Dagua - Buenaventura - Bahía Málaga	permanente	19,52
Consejo Comunitario de Chucheros Ensenada Del Tigre	Dagua - Buenaventura - Bahía Málaga	temporal	1.768,69
Consejo Comunitario de Citronela - Río Dagua	Dagua - Buenaventura - Bahía Málaga	permanente	6,04
Consejo Comunitario de Citronela - Río Dagua	Dagua - Buenaventura - Bahía Málaga	temporal	135,59
Consejo Comunitario De Clavellino	Río Salaquí y otros directos Bajo Atrato	permanente	468,33
Consejo Comunitario De Clavellino	Río Salaquí y otros directos Bajo Atrato	temporal	1.778,40
Consejo Comunitario de Comunidades Negras Afrorenacer del Micay	Río San Juan del Micay	permanente	396,93
Consejo Comunitario de Comunidades Negras Afrorenacer del Micay	Río San Juan del Micay	temporal	12,60
Consejo Comunitario de Comunidades Negras Cuenca del Río Ovejas	Río Ovejas	permanente	1,67
Consejo Comunitario De Comunidades Negras de Socolando	Directos Caribe Golfo de Morrosquillo	temporal	0,73



Consejo Comunitario de Comunidades Negras de Tucurín	Directos al Bajo Magdalena entre El Plato y Calamar	temporal	25,12
Consejo Comunitario de Comunidades Negras del corregimiento del Paraíso "Santo Madero"	Canal del Dique margen izquierda	permanente	6,37
Consejo Comunitario de Comunidades Negras del corregimiento del Paraíso "Santo Madero"	Canal del Dique margen izquierda	temporal	23,73
Consejo Comunitario de Comunidades Negras del Corregimiento La Toma	Río Ovejas	permanente	0,05
Consejo Comunitario de Comunidades Negras El Saman de la Zona Sur o Negra del municipio del Tambo	Río Patia Alto	permanente	6,63
Consejo Comunitario De Comunidades Negras La Meseta "Cuenca Del Río Marilopito"	Río Piendamó	permanente	0,34
Consejo Comunitario de Comunidades Negras Palenque La Torre	Río Guachicono	permanente	43,46
Consejo Comunitario de Comunidades Negras Palenque La Torre	Río Guachicono	temporal	65,02
Consejo Comunitario de Comunidades Negras Palenque La Torre	Río Patia Alto	permanente	10,87
Consejo Comunitario de Comunidades Negras Palenque La Torre	Río Patia Alto	temporal	227,82
Consejo Comunitario de Córdoba y San Cipriano	Dagua - Buenaventura - Bahía Málaga	permanente	338,27
Consejo Comunitario de Córdoba y San Cipriano	Dagua - Buenaventura - Bahía Málaga	temporal	454,79
Consejo Comunitario de Cuellar Río San Juan	Ríos Calima y Bajo San Juan	permanente	12,98
Consejo Comunitario de Cuellar Río San Juan	Ríos Calima y Bajo San Juan	temporal	285,54
Consejo Comunitario de Cueva	Directos Pacífico Frontera Panamá	permanente	584,57
Consejo Comunitario de Cueva	Directos Pacífico Frontera Panamá	temporal	2.405,92
Consejo Comunitario de Cupica	Directos Pacífico Frontera Panamá	permanente	417,48
Consejo Comunitario de Cupica	Directos Pacífico Frontera Panamá	temporal	1.864,78
Consejo Comunitario de Cupica	Río Salquí y otros directos Bajo Atrato	permanente	274,35
Consejo Comunitario de Cupica	Río Salquí y otros directos Bajo Atrato	temporal	52,75
Consejo Comunitario De Dos Bocas	Río Salquí y otros directos Bajo Atrato	permanente	1.966,51
Consejo Comunitario De Dos Bocas	Río Salquí y otros directos Bajo Atrato	temporal	2.523,00
Consejo Comunitario de Gamboa	Dagua - Buenaventura - Bahía Málaga	permanente	29,65
Consejo Comunitario de Gamboa	Dagua - Buenaventura - Bahía Málaga	temporal	1.068,33
Consejo Comunitario de Guaimía	Río Anchicayá	permanente	34,20
Consejo Comunitario de Guaimía	Río Anchicayá	temporal	40,06
Consejo Comunitario de Guapí Abajo		permanente	0,03
Consejo Comunitario de Guapí Abajo		temporal	0,28
Consejo Comunitario de Guapí Abajo	Río Guapí	permanente	1.844,76
Consejo Comunitario de Guapí Abajo	Río Guapí	temporal	15.150,21
Consejo Comunitario de Guapí Abajo	Río Icuandé	temporal	19,83

Consejo Comunitario de Guayabal	Río Cabi y otros Directos Atrato (md)	permanente	29,79
Consejo Comunitario de Guayabal	Río Cabi y otros Directos Atrato (md)	temporal	166,90
Consejo Comunitario de La Barra	Ríos Calima y Bajo San Juan	permanente	218,55
Consejo Comunitario de La Barra	Ríos Calima y Bajo San Juan	temporal	2.141,99
Consejo Comunitario de la Comunidad de la Etnia Negra Laureano Narciso Moreno	Río Unilla	temporal	19,78
Consejo Comunitario de la Comunidad Negra de La Molana	Río Cabi y otros Directos Atrato (md)	temporal	110,55
Consejo Comunitario de la Comunidad Negra de La Molana	Río Quito	permanente	47,58
Consejo Comunitario de la Comunidad Negra de La Molana	Río Quito	temporal	1.615,05
Consejo Comunitario de la Comunidad Negra de Ladrilleros	Ríos Calima y Bajo San Juan	permanente	26,65
Consejo Comunitario de la Comunidad Negra de Ladrilleros	Ríos Calima y Bajo San Juan	temporal	83,08
Consejo Comunitario de la Comunidad Negra de Los Olivos	Canal del Dique margen izquierda	temporal	68,95
Consejo Comunitario de la Comunidad Negra de Mujeres Afro Del Patia California	Río Patia Alto	permanente	11,75
Consejo Comunitario de la Comunidad Negra de Mujeres Afro Del Patia California	Río Patia Alto	temporal	0,00
Consejo Comunitario de la Comunidad Negra de Vuelta Mansa	Río Cabi y otros Directos Atrato (md)	permanente	1,55
Consejo Comunitario de la Comunidad Negra de Vuelta Mansa	Río Cabi y otros Directos Atrato (md)	temporal	17,22
Consejo Comunitario de la Comunidad Negra de Vuelta Mansa	Río Quito	permanente	42,63
Consejo Comunitario de la Comunidad Negra de Vuelta Mansa	Río Quito	temporal	17,75
Consejo Comunitario de la Comunidad Negra del Gobierno Rural de la Boquilla	Arroyos Directos al Caribe	permanente	3,77
Consejo Comunitario de la Comunidad Negra del Gobierno Rural de la Boquilla	Arroyos Directos al Caribe	temporal	3,14
Consejo Comunitario de la Comunidad Negra Nueva Esperanza	Alto Caqueta	temporal	3,28
Consejo Comunitario de la Comunidad Negra Nueva Esperanza	Río Caqueta Medio	temporal	2,10
Consejo Comunitario De La Comunidad Negral Del Municipio De Pueblo Rico Risaralda	Río San Juan Alto	permanente	90,21
Consejo Comunitario de La Costa - Concosta	Río Docampadó y Directos Pacífico	permanente	5.134,58
Consejo Comunitario de La Costa - Concosta	Río Docampadó y Directos Pacífico	temporal	22.927,45
Consejo Comunitario de la Cuenca Baja Del Río Calima	Ríos Calima y Bajo San Juan	permanente	1.941,62
Consejo Comunitario de la Cuenca Baja Del Río Calima	Ríos Calima y Bajo San Juan	temporal	10.114,41
Consejo Comunitario De La Cuenca Del Río Acandí Seco, El Cedro Y Juancho	Río Tolo y otros Directos al Caribe	permanente	26,50
Consejo Comunitario De La Cuenca Del Río Acandí Zona Costera Norte	Río Tolo y otros Directos al Caribe	permanente	112,93
Consejo Comunitario De La Cuenca Del Río Iscuandé	Río Guapi	temporal	1.954,80
Consejo Comunitario De La Cuenca Del Río Iscuandé	Río Iscuandé	permanente	1.756,00
Consejo Comunitario De La Cuenca Del Río Iscuandé	Río Iscuandé	temporal	7.870,28
Consejo Comunitario De La Cuenca Del Río Iscuandé	Río Tapaje	permanente	14,12

Consejo Comunitario De La Cuenca Del Río Iscuandé	Río Tapaje	temporal	945,70
Consejo Comunitario de La Cuenca Del Río Quiparadó	Río Salaquí y otros directos Bajo Atrato	permanente	5.593,05
Consejo Comunitario de La Cuenca Del Río Quiparadó	Río Salaquí y otros directos Bajo Atrato	temporal	4.523,95
Consejo Comunitario de La Cuenca Del Río Salaquí	Río Salaquí y otros directos Bajo Atrato	permanente	8.552,55
Consejo Comunitario de La Cuenca Del Río Salaquí	Río Salaquí y otros directos Bajo Atrato	temporal	7.827,87
Consejo Comunitario de La Cuenca Del Río Salaquí	Río Sucio	permanente	0,14
Consejo Comunitario de la Cuenca Del Río San Bernardo Patía Norte	Río Saija	permanente	615,98
Consejo Comunitario de la Cuenca Del Río San Bernardo Patía Norte	Río Saija	temporal	1.323,38
Consejo Comunitario de la Cuenca Del Río San Bernardo Patía Norte	Río San Juan del Micay	permanente	8,05
Consejo Comunitario De La Cuenca Del Río Tolo Y Zona Costera Sur _ Cocomasur	Río Tanela y otros Directos al Caribe	permanente	6,00
Consejo Comunitario De La Cuenca Del Río Tolo Y Zona Costera Sur _ Cocomasur	Río Tanela y otros Directos al Caribe	temporal	28,49
Consejo Comunitario De La Cuenca Del Río Tolo Y Zona Costera Sur _ Cocomasur	Río Tolo y otros Directos al Caribe	permanente	3,34
Consejo Comunitario de la Cuenta del Río Cacarica	Directos Bajo Atrato entre río Sucio y desembocadura	permanente	0,30
Consejo Comunitario de la Cuenta del Río Cacarica	Río Cacarica	permanente	12.031,49
Consejo Comunitario de la Cuenta del Río Cacarica	Río Cacarica	temporal	7.460,49
Consejo Comunitario de la Cuenta del Río Cacarica	Río Salaquí y otros directos Bajo Atrato	permanente	14.990,06
Consejo Comunitario de la Cuenta del Río Cacarica	Río Salaquí y otros directos Bajo Atrato	temporal	3.949,47
Consejo Comunitario de la Cuenta del Río Cacarica	Río Sucio	permanente	1,45
Consejo Comunitario de La Gran Unión Del Río Telpi	Río Telembí	permanente	186,91
Consejo Comunitario de La Grande	Río Murindó - Directos al Atrato	permanente	10.002,79
Consejo Comunitario de La Grande	Río Murindó - Directos al Atrato	temporal	3.445,19
Consejo Comunitario De La Madre	Río Salaquí y otros directos Bajo Atrato	permanente	1.851,71
Consejo Comunitario De La Madre	Río Salaquí y otros directos Bajo Atrato	temporal	3.034,64
Consejo Comunitario De La Nueva	Río Salaquí y otros directos Bajo Atrato	permanente	7.436,25
Consejo Comunitario De La Nueva	Río Salaquí y otros directos Bajo Atrato	temporal	6.043,58
Consejo Comunitario de la Nueva Alianza	Río Telembí	permanente	305,65
Consejo Comunitario de la Nueva Alianza	Río Telembí	temporal	104,53
Consejo Comunitario de La Nueva Esperanza	Río San_Miguel	permanente	18,50
Consejo Comunitario de La Nueva Esperanza	Río Telembí	permanente	184,41
Consejo Comunitario de La Nueva Reserva Acanure	Río Mira	permanente	27,05
Consejo Comunitario de La Nueva Reserva Acanure	Río Telembí	permanente	46,26

Consejo Comunitario de la Población Negra o Afrocolombiana "Martin Luther King" - Afroluking	Río Unilla	permanente	38,30
Consejo Comunitario de la Población Negra o Afrocolombiana "Martin Luther King" - Afroluking	Río Unilla	temporal	218,92
Consejo Comunitario De La Vereda La Orquidea	Río Mecaya	temporal	230,54
Consejo Comunitario de la Vereda San Fidel	Alto Río Putumayo	temporal	9,79
Consejo Comunitario de la Vereda San Luis - AFRO SAN LUIS	Alto Río Putumayo	permanente	4,40
Consejo Comunitario de Limones	Río Anchicayá	permanente	18,23
Consejo Comunitario de Limones	Río Anchicayá	temporal	92,72
Consejo Comunitario de Llano Bajo	Río Anchicayá	permanente	108,44
Consejo Comunitario de Llano Bajo	Río Anchicayá	temporal	121,81
Consejo Comunitario de Los Andes	Alto Río Putumayo	permanente	47,70
Consejo Comunitario de Los Mangos	Río León	permanente	12,99
Consejo Comunitario de Los Mangos	Río León	temporal	352,69
Consejo Comunitario de Los Ríos La Larga Y Tumaradó	Directos Bajo Atrato entre río Sucio y desembocadura	permanente	16.245,15
Consejo Comunitario de Los Ríos La Larga Y Tumaradó	Directos Bajo Atrato entre río Sucio y desembocadura	temporal	53.901,93
Consejo Comunitario de Los Ríos La Larga Y Tumaradó	Río Cacarica	permanente	3,34
Consejo Comunitario de Los Ríos La Larga Y Tumaradó	Río Salaquí y otros directos Bajo Atrato	permanente	14,99
Consejo Comunitario de Los Ríos La Larga Y Tumaradó	Río Salaquí y otros directos Bajo Atrato	temporal	11,80
Consejo Comunitario de Los Ríos La Larga Y Tumaradó	Río Sucio	permanente	8.994,56
Consejo Comunitario de Los Ríos La Larga Y Tumaradó	Río Sucio	temporal	24.782,44
Consejo Comunitario de Nuevo Renacer	Río San Miguel	permanente	130,29
Consejo Comunitario de Paimado	Río Quito	permanente	560,75
Consejo Comunitario de Paimado	Río Quito	temporal	9.953,64
Consejo Comunitario de Pavasa	Directos Pacífico Frontera Panamá	permanente	528,70
Consejo Comunitario de Pavasa	Directos Pacífico Frontera Panamá	temporal	4.665,32
Consejo Comunitario de Pizarro	Directos Pacífico Frontera Panamá	permanente	7,45
Consejo Comunitario de Pizarro	Directos Pacífico Frontera Panamá	temporal	270,39
Consejo Comunitario de Pizarro	Río Baudó	permanente	330,41
Consejo Comunitario de Pizarro	Río Baudó	temporal	2.013,34
Consejo Comunitario de Pizarro	Río Docampadó y Directos Pacífico	permanente	149,97
Consejo Comunitario de Pizarro	Río Docampadó y Directos Pacífico	temporal	317,34

Consejo Comunitario de Porce Medio	Río Porce	permanente	159,82
Consejo Comunitario de Puerto Echeverry	Río Baudó	permanente	235,17
Consejo Comunitario de Puerto Echeverry	Río Baudó	temporal	1.088,08
Consejo Comunitario de Puerto España y Miramar	Ríos Calima y Bajo San Juan	permanente	133,79
Consejo Comunitario de Puerto España y Miramar	Ríos Calima y Bajo San Juan	temporal	4.495,82
Consejo Comunitario de Río Pilizá	Directos Pacífico Frontera Panamá	permanente	1.973,62
Consejo Comunitario de Río Pilizá	Directos Pacífico Frontera Panamá	temporal	3.697,58
Consejo Comunitario de Sabaletas	Río Anchicayá	permanente	141,53
Consejo Comunitario de Sabaletas	Río Anchicayá	temporal	224,08
Consejo Comunitario de San Agustín De Terrón	Directos Pacífico Frontera Panamá	permanente	2.598,17
Consejo Comunitario de San Agustín De Terrón	Directos Pacífico Frontera Panamá	temporal	3.780,78
Consejo Comunitario de San Andrés De Usaragá	Río Baudó	temporal	3,93
Consejo Comunitario de San Andrés De Usaragá	Río Docampadó y Directos Pacífico	permanente	616,87
Consejo Comunitario de San Andrés De Usaragá	Río Docampadó y Directos Pacífico	temporal	2.580,30
Consejo Comunitario de San Joc Parte Alta Del Río Micay	Río San Juan del Micay	permanente	414,11
Consejo Comunitario de San Joc Parte Alta Del Río Micay	Río San Juan del Micay	temporal	852,91
Consejo Comunitario de San Marcos	Río Anchicayá	permanente	69,62
Consejo Comunitario de San Marcos	Río Anchicayá	temporal	241,19
Consejo Comunitario de San Nicolás	Directos Río Cauca entre Río San Juan y Pto Valdivia	permanente	15,07
Consejo Comunitario de San Nicolás	Directos Río Cauca entre Río San Juan y Pto Valdivia	permanente	0,42
Consejo Comunitario de Sivorú	Río Docampadó y Directos Pacífico	permanente	2.124,31
Consejo Comunitario de Sivorú	Río Docampadó y Directos Pacífico	temporal	5.473,60
Consejo Comunitario de Tierra Baja "Mi Territorio Ancestral"	Arroyos Directos al Caribe	permanente	9,85
Consejo Comunitario de Tierra Baja "Mi Territorio Ancestral"	Arroyos Directos al Caribe	temporal	3,19
Consejo Comunitario de Truando Medio	Río Salaquí y otros directos Bajo Atrato	permanente	734,37
Consejo Comunitario de Truando Medio	Río Salaquí y otros directos Bajo Atrato	temporal	1.968,62
Consejo Comunitario de Turriquitadó	Río Murindó - Directos al Atrato	permanente	8.536,51
Consejo Comunitario de Turriquitadó	Río Murindó - Directos al Atrato	temporal	752,26
Consejo Comunitario de Unicosta	Río Guapi	temporal	191,64
Consejo Comunitario de Unicosta	Río Iscuandé	permanente	1.071,15
Consejo Comunitario de Unicosta	Río Iscuandé	temporal	13.553,85

Consejo Comunitario de Unicosta	Río Tapaje	permanente	39,12
Consejo Comunitario de Unicosta	Río Tapaje	temporal	956,78
Consejo Comunitario de Unión Patía Viejo	Río Patía Bajo	permanente	2.913,03
Consejo Comunitario de Unión Patía Viejo	Río Patía Bajo	temporal	36.585,24
Consejo Comunitario de Unión Patía Viejo	Río Patía Medio	temporal	3,49
Consejo Comunitario de Unión Patía Viejo	Río Tapaje	permanente	14,63
Consejo Comunitario de Unión Patía Viejo	Río Tapaje	temporal	489,66
Consejo Comunitario de Vígía De Curvaradó y Santa Rosa De Limón	Río Murindó - Directos al Atrato	permanente	10.150,12
Consejo Comunitario de Vígía De Curvaradó y Santa Rosa De Limón	Río Murindó - Directos al Atrato	temporal	2.147,98
Consejo Comunitario de Vígía De Curvaradó y Santa Rosa De Limón	Río Salaquí y otros directos Bajo Atrato	permanente	3.541,19
Consejo Comunitario de Vígía De Curvaradó y Santa Rosa De Limón	Río Salaquí y otros directos Bajo Atrato	temporal	274,92
Consejo Comunitario de Vígía De Curvaradó y Santa Rosa De Limón	Río Sucio	permanente	6.298,42
Consejo Comunitario de Vígía De Curvaradó y Santa Rosa De Limón	Río Sucio	temporal	11.861,18
Consejo Comunitario de Villa Grande	Bajo Nechí (md)	temporal	115,75
Consejo Comunitario de Virudó	Directos Pacífico Frontera Panamá	permanente	604,38
Consejo Comunitario de Virudó	Directos Pacífico Frontera Panamá	temporal	3.148,44
Consejo Comunitario de Zacarias Río Dagua	Dagua - Buenaventura - Bahía Málaga	permanente	79,01
Consejo Comunitario de Zacarias Río Dagua	Dagua - Buenaventura - Bahía Málaga	temporal	283,90
Consejo Comunitario del Alto Guapi	Río Guapi	permanente	1.636,89
Consejo Comunitario del Alto Guapi	Río Guapi	temporal	5.796,70
Consejo Comunitario del Medio, Bajo y Zona Costera del Juan "ACADESAN"	Río Cajón	permanente	1.884,74
Consejo Comunitario del Medio, Bajo y Zona Costera del Juan "ACADESAN"	Río Cajón	temporal	23.617,71
Consejo Comunitario del Medio, Bajo y Zona Costera del Juan "ACADESAN"	Río Capoma y otros directos al San Juan	permanente	5.841,90
Consejo Comunitario del Medio, Bajo y Zona Costera del Juan "ACADESAN"	Río Capoma y otros directos al San Juan	temporal	35.686,71
Consejo Comunitario del Medio, Bajo y Zona Costera del Juan "ACADESAN"	Río Docampadó y Directos Pacífico	permanente	769,90
Consejo Comunitario del Medio, Bajo y Zona Costera del Juan "ACADESAN"	Río Docampadó y Directos Pacífico	temporal	2.359,50
Consejo Comunitario del Medio, Bajo y Zona Costera del Juan "ACADESAN"	Río Munguidó	permanente	1.760,62
Consejo Comunitario del Medio, Bajo y Zona Costera del Juan "ACADESAN"	Río Munguidó	temporal	7.772,25
Consejo Comunitario del Medio, Bajo y Zona Costera del Juan "ACADESAN"	Río San Juan Medio	permanente	2.484,84
Consejo Comunitario del Medio, Bajo y Zona Costera del Juan "ACADESAN"	Río San Juan Medio	temporal	5.209,77
Consejo Comunitario del Medio, Bajo y Zona Costera del Juan "ACADESAN"	Río Sipí	permanente	5.300,05
Consejo Comunitario del Medio, Bajo y Zona Costera del Juan "ACADESAN"	Río Sipí	temporal	23.097,35



Consejo Comunitario del Medio, Bajo y Zona Costera del Juan "ACADESAN"	Río Tamaná y otros Directos San Juan	permanente	1.168,05
Consejo Comunitario del Medio, Bajo y Zona Costera del Juan "ACADESAN"	Río Tamaná y otros Directos San Juan	temporal	6.341,57
Consejo Comunitario del Medio, Bajo y Zona Costera del Juan "ACADESAN"	Ríos Calima y Bajo San Juan	permanente	13.272,09
Consejo Comunitario del Medio, Bajo y Zona Costera del Juan "ACADESAN"	Ríos Calima y Bajo San Juan	temporal	35.650,16
Consejo Comunitario del Río Cajambre		permanente	239,67
Consejo Comunitario del Río Cajambre		temporal	318,57
Consejo Comunitario del Río Cajambre	Río Naya - Yurumanguí	permanente	16,86
Consejo Comunitario del Río Cajambre	Río Naya - Yurumanguí	temporal	561,36
Consejo Comunitario del Río Cajambre	Ríos Cajambre - Mayorquín - Raposo	permanente	3.841,87
Consejo Comunitario del Río Cajambre	Ríos Cajambre - Mayorquín - Raposo	temporal	13.276,14
Consejo Comunitario del Río Curvaradó	Río Salaquí y otros directos Bajo Atrato	permanente	6.466,19
Consejo Comunitario del Río Curvaradó	Río Salaquí y otros directos Bajo Atrato	temporal	1.738,52
Consejo Comunitario del Río Curvaradó	Río Sucio	permanente	6.316,27
Consejo Comunitario del Río Curvaradó	Río Sucio	temporal	28.145,41
Consejo Comunitario del Río Domingodó	Río Salaquí y otros directos Bajo Atrato	permanente	15.212,28
Consejo Comunitario del Río Domingodó	Río Salaquí y otros directos Bajo Atrato	temporal	9.350,15
Consejo Comunitario del Río Domingodó	Río Sucio	permanente	1.495,57
Consejo Comunitario del Río Domingodó	Río Sucio	temporal	446,38
Consejo Comunitario del Río Guajú		permanente	0,59
Consejo Comunitario del Río Guajú		temporal	30,07
Consejo Comunitario del Río Guajú	Río Guapi	permanente	1.176,45
Consejo Comunitario del Río Guajú	Río Guapi	temporal	13.295,28
Consejo Comunitario del Río Gualajo		permanente	1,71
Consejo Comunitario del Río Gualajo		temporal	3,47
Consejo Comunitario del Río Gualajo	Río Rosario	permanente	64,91
Consejo Comunitario del Río Gualajo	Río Rosario	temporal	1.124,36
Consejo Comunitario del Río Jiguamiandó	Río Murindó - Directos al Atrato	permanente	6.455,89
Consejo Comunitario del Río Jiguamiandó	Río Murindó - Directos al Atrato	temporal	16.327,74
Consejo Comunitario del Río Jiguamiandó	Río Sucio	permanente	14,94
Consejo Comunitario del Río Jiguamiandó	Río Sucio	temporal	2.277,54
Consejo Comunitario del Río Mayorquín y Papayal		permanente	95,31
Consejo Comunitario del Río Mayorquín y Papayal		temporal	222,10

Consejo Comunitario del Río Mayorquín y Papayal	Ríos Cajambre - Mayorquín - Raposo	permanente	427,48
Consejo Comunitario del Río Mayorquín y Papayal	Ríos Cajambre - Mayorquín - Raposo	temporal	3.341,21
Consejo Comunitario del Río Montaña	Río Murindó - Directos al Atrato	permanente	6.636,43
Consejo Comunitario del Río Montaña	Río Murindó - Directos al Atrato	temporal	732,64
Consejo Comunitario del Río Montaña	Río Salaquí y otros directos Bajo Atrato	permanente	10.307,73
Consejo Comunitario del Río Montaña	Río Salaquí y otros directos Bajo Atrato	temporal	4.921,50
Consejo Comunitario del Río Napi	Río Guapi	permanente	1.067,87
Consejo Comunitario del Río Napi	Río Guapi	temporal	3.125,42
Consejo Comunitario del Río Naya		permanente	16,34
Consejo Comunitario del Río Naya		temporal	188,25
Consejo Comunitario del Río Naya	Río Naya - Yurumanguí	permanente	6.021,33
Consejo Comunitario del Río Naya	Río Naya - Yurumanguí	temporal	26.213,30
Consejo Comunitario del Río Naya	Río San Juan del Micay	permanente	138,76
Consejo Comunitario del Río Naya	Río San Juan del Micay	temporal	1.629,58
Consejo Comunitario del Río Patía Grande, sus brazos y la ensenada de Tumaco - Acapa		permanente	86,04
Consejo Comunitario del Río Patía Grande, sus brazos y la ensenada de Tumaco - Acapa		temporal	217,77
Consejo Comunitario del Río Patía Grande, sus brazos y la ensenada de Tumaco - Acapa	Río Patía Bajo	permanente	7.139,89
Consejo Comunitario del Río Patía Grande, sus brazos y la ensenada de Tumaco - Acapa	Río Patía Bajo	temporal	51.216,55
Consejo Comunitario del Río Patía Grande, sus brazos y la ensenada de Tumaco - Acapa	Río Tola	permanente	96,71
Consejo Comunitario del Río Patía Grande, sus brazos y la ensenada de Tumaco - Acapa	Río Tola	temporal	2.317,88
Consejo Comunitario del Río Pepe	Río Baudó	permanente	238,87
Consejo Comunitario del Río Pepe	Río Baudó	temporal	126,58
Consejo Comunitario del Río Raposo		permanente	614,28
Consejo Comunitario del Río Raposo		temporal	343,07
Consejo Comunitario del Río Raposo	Río Anchicayá	permanente	2,86
Consejo Comunitario del Río Raposo	Río Anchicayá	temporal	33,24
Consejo Comunitario del Río Raposo	Ríos Cajambre - Mayorquín - Raposo	permanente	1.854,34
Consejo Comunitario del Río Raposo	Ríos Cajambre - Mayorquín - Raposo	temporal	7.711,92
Consejo Comunitario del Río San Francisco	Río Guapi	permanente	247,54
Consejo Comunitario del Río San Francisco	Río Guapi	temporal	1.035,82
Consejo Comunitario del Río Sanquianga	Río Patía Bajo	permanente	3.295,74
Consejo Comunitario del Río Sanquianga	Río Patía Bajo	temporal	27.409,36

Consejo Comunitario del Río Satinga	Río Patia Bajo	permanente	369,12
Consejo Comunitario del Río Satinga	Río Patia Bajo	temporal	22.846,55
Consejo Comunitario del Río Satinga	Río Tapaje	permanente	1,30
Consejo Comunitario del Río Satinga	Río Tapaje	temporal	1.274,30
Consejo Comunitario del Río Tablon Dulce	Río Tola	permanente	22,89
Consejo Comunitario del Río Tablon Dulce	Río Tola	temporal	861,66
Consejo Comunitario del Río Yurumanguí		permanente	45,65
Consejo Comunitario del Río Yurumanguí		temporal	90,37
Consejo Comunitario del Río Yurumanguí	Río Naya - Yurumanguí	permanente	1.999,66
Consejo Comunitario del Río Yurumanguí	Río Naya - Yurumanguí	temporal	7.725,58
Consejo Comunitario del Río Yurumanguí	Ríos Cajambre - Mayorquín - Raposo	temporal	374,19
Consejo Comunitario Despertad Patianos	Río Patia Alto	permanente	34,87
Consejo Comunitario Despertad Patianos	Río Patia Alto	temporal	111,44
Consejo Comunitario Dos Aguas De Cascajal	Río Palo	permanente	2,98
Consejo Comunitario Dos Aguas De Cascajal	Ríos Claro y Jamundí	permanente	0,53
Consejo Comunitario El Aguacate	Río Porce	permanente	46,12
Consejo Comunitario El Bien Del Futuro	Río Telembí	permanente	52,85
Consejo Comunitario El Bien Del Futuro	Río Telembí	temporal	328,43
Consejo Comunitario El Cuerval		permanente	1,15
Consejo Comunitario El Cuerval		temporal	21,87
Consejo Comunitario El Cuerval	Río Guapi	permanente	283,70
Consejo Comunitario El Cuerval	Río Guapi	temporal	4.305,96
Consejo Comunitario El Cuerval	Río Timbiquí	temporal	3,41
Consejo Comunitario El Playon Del Río Siguí	Río San Juan del Micay	permanente	464,12
Consejo Comunitario El Playon Del Río Siguí	Río San Juan del Micay	temporal	847,66
Consejo Comunitario El Progreso Del Campo	Río Patia Bajo	permanente	97,76
Consejo Comunitario El Progreso Del Campo	Río Patia Bajo	temporal	7.852,15
Consejo Comunitario El Progreso Del Campo	Río Tapaje	permanente	5,97
Consejo Comunitario El Progreso Del Campo	Río Tapaje	temporal	1.332,51
Consejo Comunitario El Progreso Del Río Nerete	Río Patia Bajo	permanente	501,82
Consejo Comunitario El Progreso Del Río Nerete	Río Patia Bajo	temporal	10.041,31
Consejo Comunitario El Recreo Canal del Dique	Canal del Dique margen izquierda	permanente	17,87

Consejo Comunitario El Recreo Canal del Dique	Canal del Dique margen izquierda	temporal	61,56
Consejo Comunitario El Recuerdo De Nuestros Ancestros Del Río Mejicano		permanente	0,73
Consejo Comunitario El Recuerdo De Nuestros Ancestros Del Río Mejicano		temporal	7,53
Consejo Comunitario El Recuerdo De Nuestros Ancestros Del Río Mejicano	Río Rosario	permanente	256,83
Consejo Comunitario El Recuerdo De Nuestros Ancestros Del Río Mejicano	Río Rosario	temporal	2.479,94
Consejo Comunitario General De La Costa Pacífica Del Norte - Los Delfines	Directos Pacífico Frontera Panamá	permanente	834,85
Consejo Comunitario General De La Costa Pacífica Del Norte - Los Delfines	Directos Pacífico Frontera Panamá	temporal	9.809,54
Consejo Comunitario General Del Municipio De Nuquí - Los Riscasles	Directos Pacífico Frontera Panamá	permanente	4.767,98
Consejo Comunitario General Del Municipio De Nuquí - Los Riscasles	Directos Pacífico Frontera Panamá	temporal	3.537,67
Consejo Comunitario general del Río Baudó y sus afluentes - Acaba	Directos Pacífico Frontera Panamá	permanente	32,91
Consejo Comunitario general del Río Baudó y sus afluentes - Acaba	Río Baudó	permanente	6.512,02
Consejo Comunitario general del Río Baudó y sus afluentes - Acaba	Río Baudó	temporal	42.659,92
Consejo Comunitario general del Río Baudó y sus afluentes - Acaba	Río Docampadó y Directos Pacífico	temporal	2,24
Consejo Comunitario Gualmar	Río Patia Bajo	permanente	547,35
Consejo Comunitario Gualmar	Río Patia Bajo	temporal	5.019,61
Consejo Comunitario Imbilpí Del Carmen		permanente	4,10
Consejo Comunitario Imbilpí Del Carmen		temporal	8,27
Consejo Comunitario Imbilpí Del Carmen	Río Rosario	permanente	27,18
Consejo Comunitario Imbilpí Del Carmen	Río Rosario	temporal	1.201,99
Consejo Comunitario Imbilpí Del Carmen	Río Tola	permanente	1,04
Consejo Comunitario Imbilpí Del Carmen	Río Tola	temporal	557,78
Consejo Comunitario Integración De Telembí	Río Patia Bajo	permanente	197,27
Consejo Comunitario Integración De Telembí	Río Patia Bajo	temporal	322,40
Consejo Comunitario Integración De Telembí	Río Patia Medio	permanente	511,44
Consejo Comunitario Integración De Telembí	Río Patia Medio	temporal	1.274,40
Consejo Comunitario Integración De Telembí	Río Telembí	permanente	1.692,62
Consejo Comunitario Integración De Telembí	Río Telembí	temporal	3.553,88
Consejo Comunitario Integración Del Río Chuare	Río San Juan del Micay	permanente	493,17
Consejo Comunitario Integración Del Río Chuare	Río San Juan del Micay	temporal	507,64
Consejo Comunitario Integral De Lloro_Cocoillo	Alto Atrato	permanente	432,45
Consejo Comunitario Integral De Lloro_Cocoillo	Alto Atrato	temporal	1.754,00
Consejo Comunitario Integral De Lloro_Cocoillo	Río Andágueda	permanente	262,40

Consejo Comunitario Integral De Lloro_Cocoillo	Río Andágueda	temporal	763,70
Consejo Comunitario Integral De Lloro_Cocoillo	Río Cabi y otros Directos Atrato (md)	permanente	121,81
Consejo Comunitario Integral De Lloro_Cocoillo	Río Cabi y otros Directos Atrato (md)	temporal	628,21
Consejo Comunitario Integral De Lloro_Cocoillo	Río Quito	permanente	161,29
Consejo Comunitario Integral De Lloro_Cocoillo	Río Quito	temporal	944,14
Consejo Comunitario La Amistad	Río Patia Medio	permanente	359,51
Consejo Comunitario La Esperanza	Río Patia Bajo	permanente	138,18
Consejo Comunitario La Esperanza	Río Patia Bajo	temporal	3.152,20
Consejo Comunitario La Esperanza	Río Tapaje	temporal	181,30
Consejo Comunitario La Gran Minga De Los Ríos Inguambi Y Albí	Río Telembí	permanente	34,66
Consejo Comunitario La Gran Minga De Los Ríos Inguambi Y Albí	Río Telembí	temporal	184,54
Consejo Comunitario La Mamuncia, Parte Media Del Río Micay	Río San Juan del Micay	permanente	1.953,53
Consejo Comunitario La Mamuncia, Parte Media Del Río Micay	Río San Juan del Micay	temporal	3.870,24
Consejo Comunitario La Nueva Esperanza De Lomitas	Río Patia Alto	permanente	5,33
Consejo Comunitario La Nueva Esperanza De Lomitas	Río Patia Alto	temporal	15,73
Consejo Comunitario La Plata - Bahía Málaga		permanente	38,01
Consejo Comunitario La Plata - Bahía Málaga		temporal	122,03
Consejo Comunitario La Plata - Bahía Málaga	Dagua - Buenaventura - Bahía Málaga	permanente	370,75
Consejo Comunitario La Plata - Bahía Málaga	Dagua - Buenaventura - Bahía Málaga	temporal	2.551,41
Consejo Comunitario La Plata - Bahía Málaga	Ríos Calima y Bajo San Juan	permanente	373,92
Consejo Comunitario La Plata - Bahía Málaga	Ríos Calima y Bajo San Juan	temporal	4.962,13
Consejo Comunitario La Voz De Los Negros	Río Patia Bajo	permanente	1,94
Consejo Comunitario La Voz De Los Negros	Río Patia Bajo	temporal	2.336,83
Consejo Comunitario La Voz De Los Negros	Río Patia Medio	permanente	1.697,30
Consejo Comunitario La Voz De Los Negros	Río Patia Medio	temporal	7.591,62
Consejo Comunitario Liberación y Futuro	Río San Miguel	permanente	93,79
Consejo Comunitario Ma Kankamana	Canal del Dique margen izquierda	temporal	382,45
Consejo Comunitario Manatías	Directos Bajo Atrato entre río Sucio y desembocadura	permanente	1.236,74
Consejo Comunitario Manatías	Directos Bajo Atrato entre río Sucio y desembocadura	temporal	2.024,57
Consejo Comunitario Manatías	Río León	permanente	561,99
Consejo Comunitario Manatías	Río León	temporal	586,52

Consejo Comunitario Manglares Del Río Micay		permanente	18,48
Consejo Comunitario Manglares Del Río Micay		temporal	70,34
Consejo Comunitario Manglares Del Río Micay	Río San Juan del Micay	permanente	2.115,86
Consejo Comunitario Manglares Del Río Micay	Río San Juan del Micay	temporal	27.488,29
Consejo Comunitario Manos Amigas Del Patía Grande	Río Iscuandé	permanente	33,86
Consejo Comunitario Manos Amigas Del Patía Grande	Río Patia Bajo	permanente	28,36
Consejo Comunitario Manos Amigas Del Patía Grande	Río Patia Bajo	temporal	287,91
Consejo Comunitario Manos Amigas Del Patía Grande	Río Patia Medio	permanente	3.239,25
Consejo Comunitario Manos Amigas Del Patía Grande	Río Patia Medio	temporal	1.591,68
Consejo Comunitario Manos Amigas Del Patía Grande	Río Tapaje	permanente	28,83
Consejo Comunitario Manos Amigas Del Patía Grande	Río Tapaje	temporal	2,71
Consejo Comunitario Manos Unidas Del Socorro	Río Telembí	permanente	102,94
Consejo Comunitario Mayor de Istmina Y Parte Del Medio San Juan	Río Quito	permanente	434,50
Consejo Comunitario Mayor de Istmina Y Parte Del Medio San Juan	Río Quito	temporal	8.369,22
Consejo Comunitario Mayor de Istmina Y Parte Del Medio San Juan	Río San Juan Alto	permanente	356,54
Consejo Comunitario Mayor de Istmina Y Parte Del Medio San Juan	Río San Juan Alto	temporal	713,23
Consejo Comunitario Mayor de Istmina Y Parte Del Medio San Juan	Río San Juan Medio	permanente	691,03
Consejo Comunitario Mayor de Istmina Y Parte Del Medio San Juan	Río San Juan Medio	temporal	1.824,41
Consejo Comunitario Mayor de Istmina Y Parte Del Medio San Juan	Río Tamaná y otros Directos San Juan	permanente	174,96
Consejo Comunitario Mayor de Istmina Y Parte Del Medio San Juan	Río Tamaná y otros Directos San Juan	temporal	585,05
Consejo Comunitario Mayor De La Cuenca Media y Alta Del Río Dagua	Dagua - Buenaventura - Bahía Málaga	permanente	182,33
Consejo Comunitario Mayor De La Cuenca Media y Alta Del Río Dagua	Dagua - Buenaventura - Bahía Málaga	temporal	89,34
Consejo Comunitario Mayor De La Organización Campesina Popular Del Alto Atrato - Cocomopoca	Alto Atrato	permanente	724,74
Consejo Comunitario Mayor De La Organización Campesina Popular Del Alto Atrato - Cocomopoca	Alto Atrato	temporal	4.030,36
Consejo Comunitario Mayor De La Organización Campesina Popular Del Alto Atrato - Cocomopoca	Río Andágueda	permanente	926,18
Consejo Comunitario Mayor De La Organización Campesina Popular Del Alto Atrato - Cocomopoca	Río Andágueda	temporal	1.324,57
Consejo Comunitario Mayor De La Organización Campesina Popular Del Alto Atrato - Cocomopoca	Río Cabi y otros Directos Atrato (md)	permanente	416,26
Consejo Comunitario Mayor De La Organización Campesina Popular Del Alto Atrato - Cocomopoca	Río Cabi y otros Directos Atrato (md)	temporal	2.100,64
Consejo Comunitario Mayor De La Organización Campesina Popular Del Alto Atrato - Cocomopoca	Río Quito	permanente	587,67



Consejo Comunitario Mayor De La Organización Campesina Popular Del Alto Atrato - Cocomopoca	Río Quito	temporal	8.353,55
Consejo Comunitario Mayor de las Comunidades Negras de la cuenca Alta - Baja del Río Vaupés Nelson Mandela "COCOMANEMA"	Alto Vaupés	temporal	37,25
Consejo Comunitario Mayor De Novita	Río Cajón	permanente	33,44
Consejo Comunitario Mayor De Novita	Río Cajón	temporal	1.694,58
Consejo Comunitario Mayor De Novita	Río Tamaná y otros Directos San Juan	permanente	2.843,36
Consejo Comunitario Mayor De Novita	Río Tamaná y otros Directos San Juan	temporal	7.336,11
Consejo Comunitario Mayor Del Alto San Juan "Asocasan"	Río Quito	temporal	0,85
Consejo Comunitario Mayor Del Alto San Juan "Asocasan"	Río San Juan Alto	permanente	1.411,72
Consejo Comunitario Mayor Del Alto San Juan "Asocasan"	Río San Juan Alto	temporal	2.501,07
Consejo Comunitario Mayor Del Bajo Atrato	Directos Bajo Atrato entre río Sucio y desembocadura	permanente	2.005,94
Consejo Comunitario Mayor Del Bajo Atrato	Directos Bajo Atrato entre río Sucio y desembocadura	temporal	2.285,00
Consejo Comunitario Mayor Del Bajo Atrato	Río Tanela y otros Directos al Caribe	permanente	6.720,53
Consejo Comunitario Mayor Del Bajo Atrato	Río Tanela y otros Directos al Caribe	temporal	21.679,13
Consejo Comunitario Mayor Del Cantón De San Pablo "Acisanp"	Río Baudó	permanente	2,80
Consejo Comunitario Mayor Del Cantón De San Pablo "Acisanp"	Río Quito	permanente	1.655,27
Consejo Comunitario Mayor Del Cantón De San Pablo "Acisanp"	Río Quito	temporal	20.086,60
Consejo Comunitario Mayor Del Medio Atrato - Acia	Alto Atrato	permanente	13,82
Consejo Comunitario Mayor Del Medio Atrato - Acia	Directos Atrato entre ríos Bebaramá y Murri (md)	permanente	14.961,38
Consejo Comunitario Mayor Del Medio Atrato - Acia	Directos Atrato entre ríos Bebaramá y Murri (md)	temporal	36.839,79
Consejo Comunitario Mayor Del Medio Atrato - Acia	Directos Atrato entre ríos Quito y Bojayá (mi)	permanente	20.708,08
Consejo Comunitario Mayor Del Medio Atrato - Acia	Directos Atrato entre ríos Quito y Bojayá (mi)	temporal	55.857,57
Consejo Comunitario Mayor Del Medio Atrato - Acia	Río Bebaramá y otros Directos Atrato (md)	permanente	9.875,25
Consejo Comunitario Mayor Del Medio Atrato - Acia	Río Bebaramá y otros Directos Atrato (md)	temporal	80.140,91
Consejo Comunitario Mayor Del Medio Atrato - Acia	Río Bojayá	permanente	1.337,47
Consejo Comunitario Mayor Del Medio Atrato - Acia	Río Bojayá	temporal	5.519,11
Consejo Comunitario Mayor Del Medio Atrato - Acia	Río Cabi y otros Directos Atrato (md)	permanente	809,67
Consejo Comunitario Mayor Del Medio Atrato - Acia	Río Cabi y otros Directos Atrato (md)	temporal	2.107,38
Consejo Comunitario Mayor Del Medio Atrato - Acia	Río Murindó - Directos al Atrato	permanente	31.755,31
Consejo Comunitario Mayor Del Medio Atrato - Acia	Río Murindó - Directos al Atrato	temporal	39.108,39

Consejo Comunitario Mayor Del Medio Atrato - Acha	Río Murrí	permanente	1.405,12
Consejo Comunitario Mayor Del Medio Atrato - Acha	Río Murrí	temporal	9.816,55
Consejo Comunitario Mayor Del Medio Atrato - Acha	Río Napipí - Río Opogadó	permanente	10.807,87
Consejo Comunitario Mayor Del Medio Atrato - Acha	Río Napipí - Río Opogadó	temporal	21.792,46
Consejo Comunitario Mayor Del Medio Atrato - Acha	Río Quito	permanente	48,67
Consejo Comunitario Mayor Del Medio Atrato - Acha	Río Quito	temporal	614,49
Consejo Comunitario Mayor Del Medio Atrato - Acha	Río Salaquí y otros directos Bajo Atrato	permanente	2.338,22
Consejo Comunitario Mayor Del Medio Atrato - Acha	Río Salaquí y otros directos Bajo Atrato	temporal	1.502,26
Consejo Comunitario Mayor Del Municipio De Condoto	Río San Juan Alto	permanente	158,12
Consejo Comunitario Mayor Del Municipio De Condoto	Río Tamaná y otros Directos San Juan	permanente	2.298,94
Consejo Comunitario Mayor Del Municipio De Condoto	Río Tamaná y otros Directos San Juan	temporal	8.974,31
Consejo Comunitario Mayor Del Municipio De Juradó	Directos Pacífico Frontera Panamá	permanente	674,59
Consejo Comunitario Mayor Del Municipio De Juradó	Directos Pacífico Frontera Panamá	temporal	3.250,14
Consejo Comunitario Mayor Del Río Anchicaya		permanente	709,16
Consejo Comunitario Mayor Del Río Anchicaya		temporal	548,98
Consejo Comunitario Mayor Del Río Anchicaya	Río Anchicayá	permanente	1.071,45
Consejo Comunitario Mayor Del Río Anchicaya	Río Anchicayá	temporal	5.964,83
Consejo Comunitario Mayor Del Río Anchicaya	Ríos Cajambre - Mayorquín - Raposo	permanente	258,20
Consejo Comunitario Mayor Del Río Anchicaya	Ríos Cajambre - Mayorquín - Raposo	temporal	1.504,00
Consejo Comunitario Mayor Unión Panamericana "Cocomaupa"	Río Quito	permanente	250,65
Consejo Comunitario Mayor Unión Panamericana "Cocomaupa"	Río Quito	temporal	9.068,06
Consejo Comunitario Mayor Unión Panamericana "Cocomaupa"	Río San Juan Alto	permanente	195,88
Consejo Comunitario Mayor Unión Panamericana "Cocomaupa"	Río San Juan Alto	temporal	1.403,30
Consejo Comunitario Negros Cimarrones de Barrancón "Coneciba"	Río Ranchería	temporal	1,11
Consejo Comunitario Negros En Acción	Río Saija	permanente	0,25
Consejo Comunitario Negros En Acción	Río Saija	temporal	66,47
Consejo Comunitario Negros En Acción	Río Timbiquí	permanente	319,76
Consejo Comunitario Negros En Acción	Río Timbiquí	temporal	2.567,18
Consejo Comunitario Negros Unidos		permanente	0,15
Consejo Comunitario Negros Unidos		temporal	1,51
Consejo Comunitario Negros Unidos	Río Guapi	permanente	29,01
Consejo Comunitario Negros Unidos	Río Guapi	temporal	1.129,16

Consejo Comunitario Negros Unidos	Río Timbiquí	permanente	408,43
Consejo Comunitario Negros Unidos	Río Timbiquí	temporal	4.865,51
Consejo Comunitario Odemap Mosquera Sur		permanente	63,88
Consejo Comunitario Odemap Mosquera Sur		temporal	179,13
Consejo Comunitario Odemap Mosquera Sur	Río Patia Bajo	permanente	2.645,48
Consejo Comunitario Odemap Mosquera Sur	Río Patia Bajo	temporal	14.879,09
Consejo Comunitario Panama De Arauca	Río Cravo Norte	temporal	10,87
Consejo Comunitario Para El Desarrollo Integral de las Comunidades Negras de la Cordillera Occidental de Nariño "COPDICONC"	Río Iscuandé	permanente	735,58
Consejo Comunitario Para El Desarrollo Integral de las Comunidades Negras de la Cordillera Occidental de Nariño "COPDICONC"	Río Iscuandé	temporal	1,97
Consejo Comunitario Para El Desarrollo Integral de las Comunidades Negras de la Cordillera Occidental de Nariño "COPDICONC"	Río Patia Medio	permanente	266,10
Consejo Comunitario Parte Alta Sur Del Río Saija	Río Saija	permanente	1.117,68
Consejo Comunitario Parte Alta Sur Del Río Saija	Río Saija	temporal	2.396,23
Consejo Comunitario Parte Baja Del Río Saija		temporal	65,42
Consejo Comunitario Parte Baja Del Río Saija	Río Saija	permanente	644,84
Consejo Comunitario Parte Baja Del Río Saija	Río Saija	temporal	5.601,50
Consejo Comunitario Parte Baja Del Río Saija	Río San Juan del Micay	permanente	306,28
Consejo Comunitario Parte Baja Del Río Saija	Río San Juan del Micay	temporal	3.752,54
Consejo Comunitario Parte Baja Del Río Saija	Río Timbiquí	permanente	5,18
Consejo Comunitario Parte Baja Del Río Saija	Río Timbiquí	temporal	101,19
Consejo Comunitario Pedeguita Y Mancilla	Río Salaquí y otros directos Bajo Atrato	permanente	4.461,41
Consejo Comunitario Pedeguita Y Mancilla	Río Salaquí y otros directos Bajo Atrato	temporal	6.915,59
Consejo Comunitario Pedeguita Y Mancilla	Río Sucio	permanente	11.168,71
Consejo Comunitario Pedeguita Y Mancilla	Río Sucio	temporal	27.359,64
Consejo Comunitario Por El Desarrollo Integral	Río Murindó - Directos al Atrato	permanente	2.436,26
Consejo Comunitario Por El Desarrollo Integral	Río Murindó - Directos al Atrato	temporal	7.220,43
Consejo Comunitario Por La Identidad Cultural	Río Murrí	permanente	734,54
Consejo Comunitario Por La Identidad Cultural	Río Murrí	temporal	1.265,51
Consejo Comunitario Pro-Defensa Del Río Tapaje	Río Iscuandé	permanente	268,18
Consejo Comunitario Pro-Defensa Del Río Tapaje	Río Iscuandé	temporal	49,24
Consejo Comunitario Pro-Defensa Del Río Tapaje	Río Patia Bajo	permanente	820,42
Consejo Comunitario Pro-Defensa Del Río Tapaje	Río Patia Bajo	temporal	5.449,68

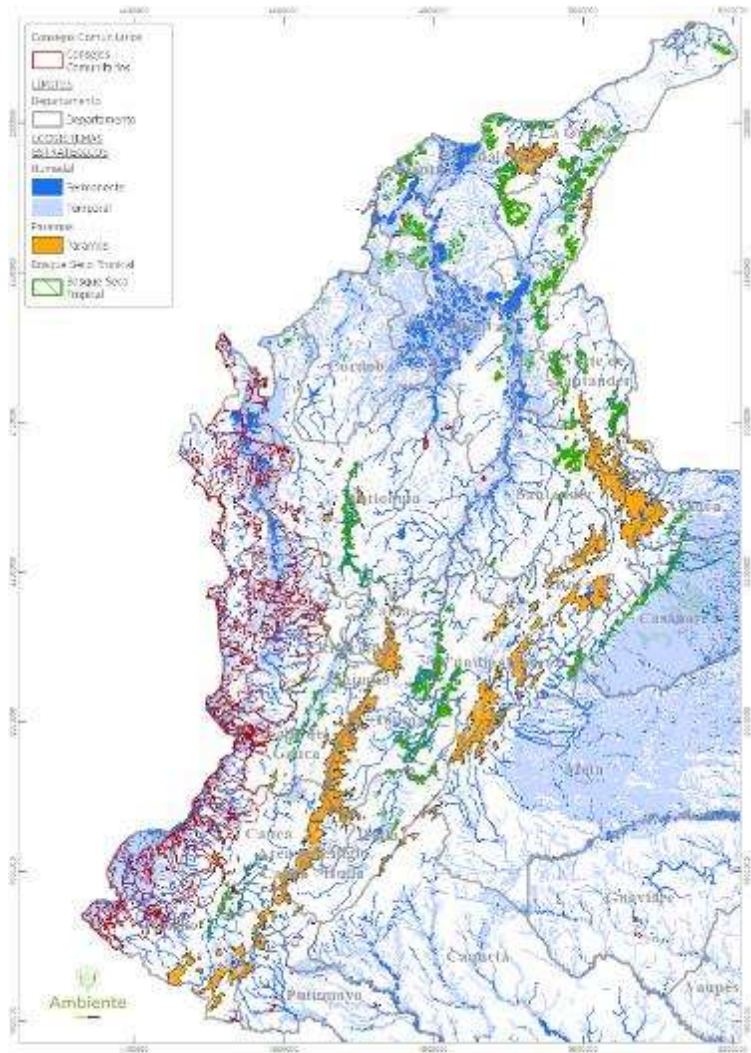
Consejo Comunitario Pro-Defensa Del Río Tapaje	Río Patia Medio	permanente	22,97
Consejo Comunitario Pro-Defensa Del Río Tapaje	Río Tapaje	permanente	3.440,93
Consejo Comunitario Pro-Defensa Del Río Tapaje	Río Tapaje	temporal	58.069,52
Consejo Comunitario Pueblo Nuevo	Bajo Nechí (md)	permanente	5,04
Consejo Comunitario Pueblo Nuevo	Río Porce	permanente	7,03
Consejo Comunitario Raices Afrodescendientes "Conafros"	Río Guachicón	temporal	2,82
Consejo Comunitario Raices Afrodescendientes "Conafros"	Río Patia Alto	permanente	1,45
Consejo Comunitario Raices Afrodescendientes "Conafros"	Río Patia Alto	temporal	37,11
Consejo Comunitario Renacer Campesino	Río Telembí	permanente	262,35
Consejo Comunitario Renacer Negro	Río Guapi	permanente	3,73
Consejo Comunitario Renacer Negro	Río Guapi	temporal	2,11
Consejo Comunitario Renacer Negro	Río Saija	permanente	283,12
Consejo Comunitario Renacer Negro	Río Saija	temporal	39,35
Consejo Comunitario Renacer Negro	Río Timbiquí	permanente	1.028,03
Consejo Comunitario Renacer Negro	Río Timbiquí	temporal	2.797,33
Consejo Comunitario Renacer Telembí	Río Patia Medio	permanente	0,70
Consejo Comunitario Renacer Telembí	Río Telembí	permanente	103,69
Consejo Comunitario Renacer Telembí	Río Telembí	temporal	364,56
Consejo Comunitario Rescate Las Varas		permanente	8,60
Consejo Comunitario Rescate Las Varas		temporal	32,91
Consejo Comunitario Rescate Las Varas	Río Mira	permanente	900,50
Consejo Comunitario Rescate Las Varas	Río Mira	temporal	10.058,63
Consejo Comunitario Rescate Las Varas	Río Rosario	temporal	41,91
Consejo Comunitario Río Palo	Río Quinamayo y otros directos al Cauca	temporal	105,44
Consejo Comunitario Santo Domingo	Río Cabi y otros Directos Atrato (md)	permanente	67,14
Consejo Comunitario Santo Domingo	Río Cabi y otros Directos Atrato (md)	temporal	259,63
Consejo Comunitario Santo Domingo	Río Quito	permanente	32,07
Consejo Comunitario Santo Domingo	Río Quito	temporal	869,61
Consejo Comunitario Tablon Salado		permanente	4,92
Consejo Comunitario Tablon Salado		temporal	16,35
Consejo Comunitario Tablon Salado	Río Rosario	permanente	0,26
Consejo Comunitario Tablon Salado	Río Rosario	temporal	42,57

Consejo Comunitario Tablon Salado	Río Tola	permanente	97,91
Consejo Comunitario Tablon Salado	Río Tola	temporal	2.482,71
Consejo Comunitario unión Bajo Río Guelmambi	Río Telembí	permanente	243,98
Consejo Comunitario unión Bajo Río Guelmambi	Río Telembí	temporal	51,68
Consejo Comunitario Unión De Cuencas De Isaqualpi	Río Telembí	permanente	253,82
Consejo Comunitario Unión De Cuencas De Isaqualpi	Río Telembí	temporal	442,46
Consejo Comunitario Unión Del Río Chaguí		permanente	22,53
Consejo Comunitario Unión Del Río Chaguí		temporal	39,66
Consejo Comunitario Unión Del Río Chaguí	Río Patia Bajo	permanente	69,23
Consejo Comunitario Unión Del Río Chaguí	Río Patia Bajo	temporal	332,45
Consejo Comunitario Unión Del Río Chaguí	Río Tola	permanente	520,65
Consejo Comunitario Unión Del Río Chaguí	Río Tola	temporal	2.771,75
Consejo Comunitario Union Del Río Rosario	Río Mira	permanente	99,15
Consejo Comunitario Union Del Río Rosario	Río Mira	temporal	333,11
Consejo Comunitario Union Del Río Rosario	Río Rosario	permanente	640,17
Consejo Comunitario Union Del Río Rosario	Río Rosario	temporal	1.487,33
Consejo Comunitario Union Río Caunapi	Río Rosario	permanente	145,65
Consejo Comunitario Versabal	Alto Río Putumayo	permanente	3,96
Consejo Comunitario Versabal	Alto Río Putumayo	temporal	97,46
Consejo Comunitario Villa Del Río	Alto Río Putumayo	permanente	6,13
Consejo Comunitario Villa Del Río	Alto Río Putumayo	temporal	65,70
Consejo Comunitario Villa María De Purrichá	Directos Pacífico Frontera Panamá	permanente	3.062,04
Consejo Comunitario Villa María De Purrichá	Directos Pacífico Frontera Panamá	temporal	3.808,04
Consejo Comunitario El Progreso	Río Patia Bajo	permanente	6.036,80
Consejo Comunitario El Progreso	Río Patia Bajo	temporal	14.388,63
Consejo Comunitario Juanchaco		permanente	0,03
Consejo Comunitario Juanchaco		temporal	0,48
Consejo Comunitario Juanchaco	Ríos Calima y Bajo San Juan	permanente	29,29
Consejo Comunitario Juanchaco	Ríos Calima y Bajo San Juan	temporal	264,40
Consejo Comunitario San Joaquin Aguadulce		permanente	0,72
Consejo Comunitario San Joaquin Aguadulce		temporal	145,29
Consejo Comunitario San Joaquin Aguadulce	Dagua - Buenaventura - Bahía Málaga	permanente	19,84

Consejo Comunitario San Joaquín Aguadulce	Dagua - Buenaventura - Bahía Málaga	temporal	1.475,54
		<b>TOTAL</b>	<b>2.056.137,10</b>

Fuente: <https://siac-datosabiertos-mads.hub.arcgis.com/maps/a85c9d818c9640649318a33b9fa115fd/about>

*Ilustración 4 Traslape territorios colectivos de comunidades NARP y Humedales*



Fuente: DBBSE 2026

### Bosque seco tropical

*Tabla 16 Traslape territorios colectivos de comunidades NARP y Bosque seco tropical*

Territorio	Bosque Seco tropical región	Área traslape hectáreas
Consejo Comunitario Ancestral Afro-Descendientes y Negros Julian Ortiz	Caribe	129,391571

Consejo Comunitario Ancestral de la Comunidad Negra de la Vereda Loma Larga del Corregimiento de Tomarrazón "Rafael Emilio Orozco Moscote"	Caribe	15,271235
Consejo Comunitario De Comunidades Negras de Socolando	Caribe	0,769319
Consejo Comunitario Del Medio, Bajo y Zona Costera del Juan "ACADESAN"	Valle del río Cauca	58,914668
Consejo Comunitario Despertad Patianos	Cañon del río Patía	60,813675
Consejo Comunitario Ma Kankamana	Caribe	139,470568
Consejo Comunitario Raíces Afrodescendientes "Conafros"	Cañon del río Patía	0,408058

Fuente: DBBSE 2026

## V. Humedales RAMSAR

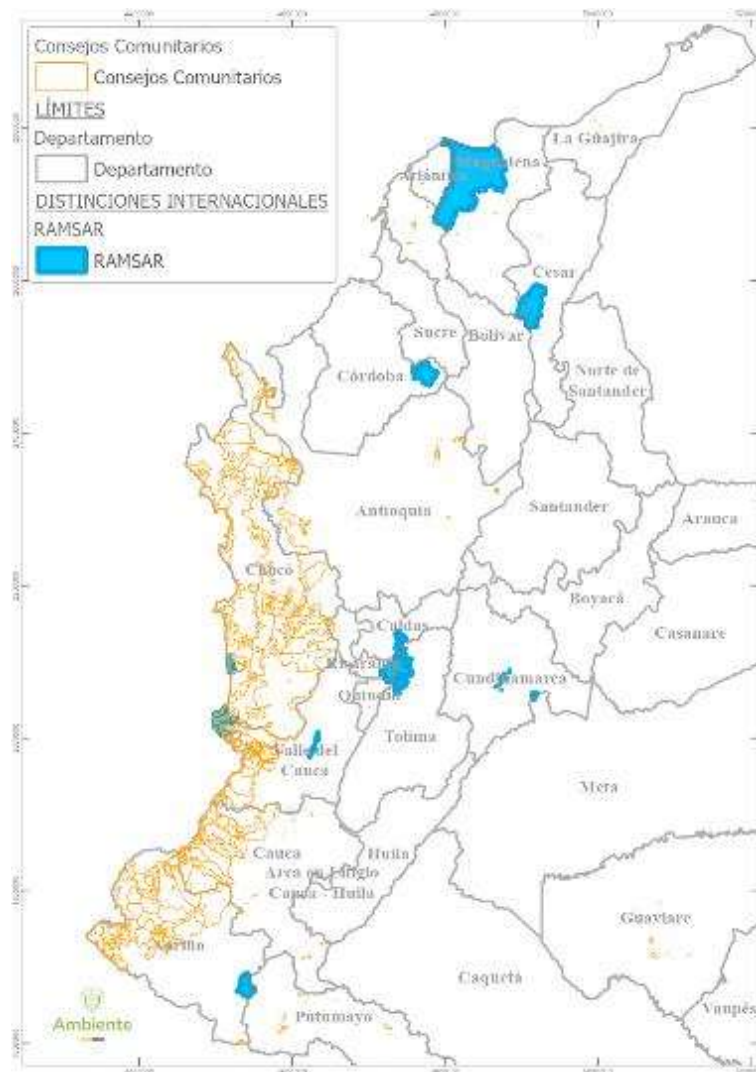
*Tabla 17 Traslapo territorios colectivos de comunidades NARP y RAMSAR*

Territorio	RAMSAR	Área traslape hectáreas
Consejo Comunitario de Cabeceras Río San Juan	Delta del Río Baudó y Delta del Río San Juan	0,717094
Consejo Comunitario de Cuellar Río San Juan	Delta del Río Baudó y Delta del Río San Juan	6,056927
Consejo Comunitario de La Barra	Delta del Río Baudó y Delta del Río San Juan	0,883296
Consejo Comunitario de la Comunidad Negra de Ladrilleros	Delta del Río Baudó y Delta del Río San Juan	2,914697
Consejo Comunitario de La Costa - Concosta	Delta del Río Baudó y Delta del Río San Juan	22,788329
Consejo Comunitario de Pizarro	Delta del Río Baudó y Delta del Río San Juan	931,15925
Consejo Comunitario de Puerto España y Miramar	Delta del Río Baudó y Delta del Río San Juan	124,885455
Consejo Comunitario de San Andrés De Usaragá	Delta del Río Baudó y Delta del Río San Juan	1527,337073
Consejo Comunitario de Sivirú	Delta del Río Baudó y Delta del Río San Juan	5275,705119
Consejo Comunitario del Medio, Bajo y Zona Costera del Juan "ACADESAN"	Delta del Río Baudó y Delta del Río San Juan	26768,10886
<b>TOTAL</b>		<b>34660,5561</b>

Fuente: <https://siac-datosabiertos-mads.hub.arcgis.com/maps/3b63a187479543eb858028ecaa9d068b/about>

*Ilustración 5 Traslapo territorios colectivos de comunidades NARP y RAMSAR*





Fuente: DBBSE 2026

## VI. Otras medidas efectivas para la conservación (OMEC)

Tabla 18 Traslape territorios colectivos de comunidades NARP y OMEC

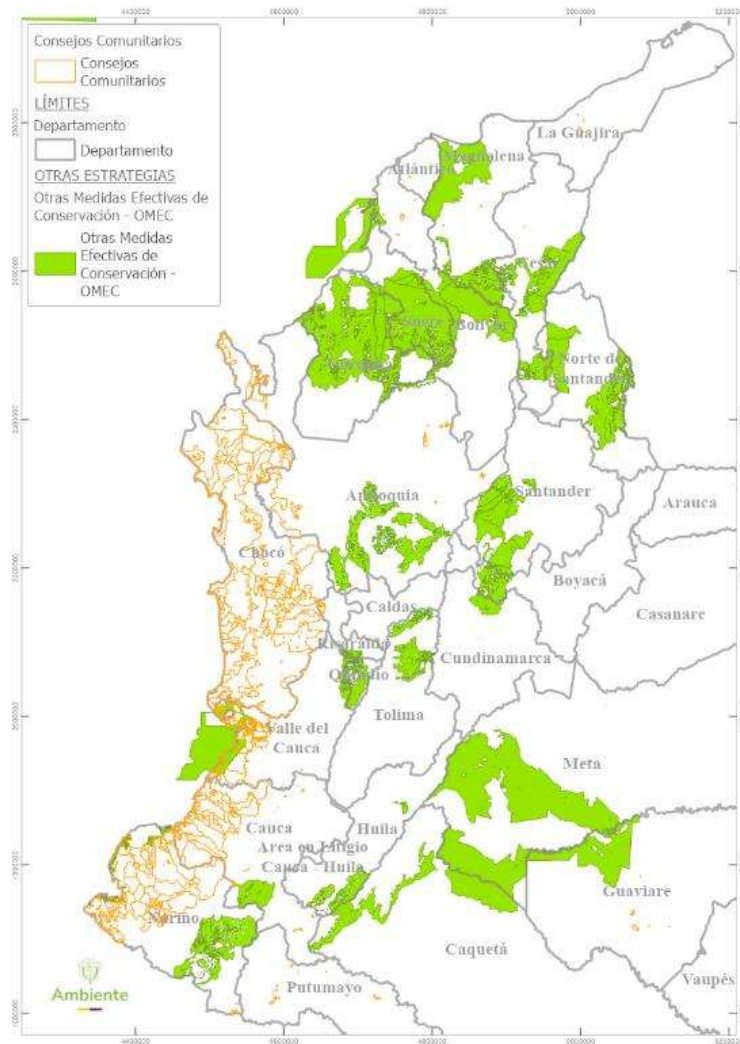
Territorio	OMEC	Área traslape (ha)
Consejo Comunitario Veredas Unidas: Un Bien Comun	Manglares de Nariño	1.611,44
Consejo Comunitario Afrocolombiano Y Víctimas Del Municipio De Ayapel - Córdoba "Reconafrovic. Ayape"	Cuenca Hidrográfica del Bajo Río San Jorge con Plan de Ordenación y Manejo	10,92
Consejo Comunitario Alto Mira Y Frontera	Manglares de Nariño	168,90
Consejo Comunitario Alto Río Sequihonda	Manglares de Nariño	157,08

Consejo Comunitario Antonio Sajon (Coansa)	Cuenca Hidrográfica del Bajos al Magdalena entre Banco y Plato con Plan de Ordenación y Manejo	1,08
Consejo Comunitario Bajo Mira y Frontera	Manglares de Nariño	3.094,22
Consejo Comunitario Bazan - La Bocana	UAC Complejo Málaga – Buenaventura	9.621,07
Consejo Comunitario Comunidad Negra Campo Hermoso	UAC Complejo Málaga – Buenaventura	1.131,75
Consejo Comunitario Comunidad Negra de Bajo Potedó	UAC Complejo Málaga – Buenaventura	109,05
Consejo Comunitario Comunidad Negra Guadualito	UAC Complejo Málaga – Buenaventura	2.335,73
Consejo Comunitario de Alejandro Duran Diaz	Cuenca Hidrográfica del Bajos al Magdalena entre Banco y Plato con Plan de Ordenación y Manejo	32,34
Consejo Comunitario de Alto Potedó	UAC Complejo Málaga – Buenaventura	10,24
Consejo Comunitario de Brazitos y Amazonas	UAC Complejo Málaga – Buenaventura	19,92
Consejo Comunitario de Calle Larga Río Dagua	UAC Complejo Málaga – Buenaventura	541,30
Consejo Comunitario de Caucana	UAC Complejo Málaga – Buenaventura	206,30
Consejo Comunitario de Chanzará	Manglares de Nariño	193,46
Consejo Comunitario de Chucheros Ensenada Del Tigre	UAC Complejo Málaga – Buenaventura	721,98
Consejo Comunitario de Citronela - Río Dagua	UAC Complejo Málaga – Buenaventura	725,66
Consejo Comunitario de Comunidades Negras de la Unidad Comunera de Gobierno Rural de Isla de Rosario - Caserio de Orika	Área Marina Protegida Archipiélago de Corales del Rosario y San Bernardo (no es AP de RUNAP)	88,96
Consejo Comunitario de Comunidades Negras Palenque La Torre	Cuenca Hidrográfica Río San Jorge con Plan de Ordenación y Manejo	295,19
Consejo Comunitario de Cordoba y San Cipriano	UAC Complejo Málaga – Buenaventura	250,70
Consejo Comunitario de Gamboa	UAC Complejo Málaga – Buenaventura	1.149,93
Consejo Comunitario de La Barra	UAC Complejo Málaga – Buenaventura	3.110,41
Consejo Comunitario de la Brea	UAC Complejo Málaga – Buenaventura	538,53
Consejo Comunitario de la Comunidad de la Etnia Negra Laureano Narciso Moreno	Área de Manejo Especial la Macarena AMEN en Jurisdicción de la CDA Departamento del Guaviare	101,51
Consejo Comunitario de la Comunidad Negra de la Vereda La Gloria	UAC Complejo Málaga – Buenaventura	323,98
Consejo Comunitario de la Comunidad Negra de Ladrilleros	UAC Complejo Málaga – Buenaventura	1.478,50
Consejo Comunitario de la Cuenca Baja Del Río Calima	UAC Complejo Málaga – Buenaventura	9.827,59
Consejo Comunitario de Malaquita Bajo San Juan	UAC Complejo Málaga – Buenaventura	18,74
Consejo Comunitario de Puerto España y Miramar	UAC Complejo Málaga – Buenaventura	7.324,17
Consejo Comunitario de Unicosta	Manglares de Nariño	381,26
Consejo Comunitario de Zacarias Río Dagua	UAC Complejo Málaga – Buenaventura	499,18
Consejo Comunitario del Río Cajambre	UAC Complejo Málaga – Buenaventura	27.451,17
Consejo Comunitario del Río Gualajo	Manglares de Nariño	251,57
Consejo Comunitario del Río Mayorquín y Papayal	UAC Complejo Málaga – Buenaventura	10.999,98
Consejo Comunitario del Río Naya	UAC Complejo Málaga – Buenaventura	7.994,75
Consejo Comunitario del Río Patía Grande, sus brazos y la ensenada de Tumaco - Acapa	Manglares de Nariño	8.049,08

Consejo Comunitario del Río Raposo	UAC Complejo Málaga – Buenaventura	11.113,49
Consejo Comunitario del Río Sanquianga	Manglares de Nariño	266,14
Consejo Comunitario del Río Tablon Dulce	Manglares de Nariño	226,95
Consejo Comunitario del Río Yurumanguí	UAC Complejo Málaga – Buenaventura	13.873,54
Consejo Comunitario El Progreso Del Río Nerete	Manglares de Nariño	998,97
Consejo Comunitario El Recreo Canal del Dique	Área Marina Protegida Archipiélago de Corales del Rosario y San Bernardo (no es AP de RUNAP)	79,43
Consejo Comunitario El Recuerdo De Nuestros Ancestros Del Río Mejicano	Manglares de Nariño	867,60
Consejo Comunitario Gualmar	Manglares de Nariño	1.273,26
Consejo Comunitario Imbipí Del Carmen	Manglares de Nariño	404,63
Consejo Comunitario La Plata - Bahía Málaga	UAC Complejo Málaga – Buenaventura	11.480,00
Consejo Comunitario la Primavera del Quindío	Cuenca Hidrográfica Río La Vieja con Plan de Ordenación y Manejo	167,40
Consejo Comunitario Mayor Del Río Anchicaya	UAC Complejo Málaga – Buenaventura	428,71
Consejo Comunitario Odemap Mosquera Sur	Manglares de Nariño	7.577,84
Consejo Comunitario Pro-Defensa Del Río Tapaje	Manglares de Nariño	2.092,86
Consejo Comunitario Raíces Afrodescendientes "Conafros"	Cuenca Hidrográfica Río San Jorge con Plan de Ordenación y Manejo	36,01
Consejo Comunitario Rescate Las Varas	Manglares de Nariño	3.558,90
Consejo Comunitario Tablon Salado	Manglares de Nariño	900,83
Consejo Comunitario Unión Del Río Chagui	Manglares de Nariño	792,25
Consejo Comunitario Union Del Río Rosario	Manglares de Nariño	548,38
Consejo Comunitario Juanchaco	UAC Complejo Málaga – Buenaventura	2.036,78
Consejo Comunitario San Joaquin Aguadulce	UAC Complejo Málaga – Buenaventura	397,58
<b>TOTAL</b>		<b>159.949,20</b>

Fuente: <https://siac-datosabiertos-mads.hub.arcgis.com/maps/c09ba28c179f473c9939e327e3d05263/about>

*Ilustración 6 Traslape territorios colectivos de comunidades NARP y OMEC*



Asimismo, el artículo 2.2.5.11.1 del Decreto 1396 de 2023 define que, como funciones de los Consejos Comunitarios, que son las máximas autoridades de administración interna de los territorios colectivos, se encuentra la de administrar, con base en el reglamento interno y las normas mineras y ambientales vigentes, el uso, aprovechamiento y conservación de los recursos naturales no renovables dentro de los territorios de ocupación colectiva.

Los Términos de Referencia Diferenciales contemplan en el documento que conforme el reglamento interno minero definido en el Decreto 1396 de 2023, algunas de sus funciones son: i) distribución, zonificación y alinderación de las zonas de interés minero y sus posibles superposiciones con las áreas agrícolas,

forestales, de conservación y protección ambiental y de las áreas sagradas, entre otras, ii) identificación y caracterización de las áreas con deterioro ambiental por efectos de la minería iii) Los mecanismos de relacionamiento interno y externo y de articulación con las autoridades competentes mineras, ambientales y locales, entre otras.

#### **4.3 Términos de Referencia Diferenciales para la elaboración del estudio de impacto ambiental - EIA, para la solicitud de la licencia ambiental global o definitiva para proyectos de explotación de pequeña minería en el contrato de concesión minera especial para comunidades negras, afrocolombianas, raizales y palenqueras.**

El resultado de este ejercicio es la entrega unos Términos de Referencia Diferenciales que atienden las particularidades de los sistemas de producción de pequeña minería en los territorios de las comunidades negras, afrocolombianas, raizales y palenqueras, acorde con sus características culturales, socioeconómicas y ambientales, y teniendo como referencia el control de los efectos ambientales más significativos que podrían poner el riesgo la funcionalidad de los ecosistemas y sus servicios ecosistémicos.

El cumplimiento de los requisitos establecidos en el documento de términos de referencia garantizará que las actividades de pequeña minería se enmarquen en una adecuada gestión ambiental en el Consejo Comunitario, generando un manejo adecuado de los efectos e impactos ambientales durante la vigencia de la Licencia Ambiental.

En la Tabla 1, se realiza un comparativo de los principales elementos que destacan la diferencialidad en los términos de referencia que se están presentando en relación con los términos de referencia acogidos por la Resolución 447 de 2020.

En la columna izquierda de la tabla se presentan los elementos requeridos en los Términos de Referencia acogidos por la Resolución 447 de 2020, los cuales son comparados con los Términos de Referencia Diferenciales del presente proyecto normativo expuestos en la columna derecha, para cada uno de los capítulos del documento.

**Tabla 19 Comparativo y reconocimiento de la diferencialidad entre los TdR Resolución 447/2020 vs. Propuesta de TdR para Licencia Ambiental Global Diferencial para pequeña minería adelantada por las comunidades negras, afrocolombianas, raizales y palenqueras en su territorio.**

TDR acogidos por la Resolución 447 de 2020	Nuevos Términos de Referencia Diferenciales – Artículo 2.2.5.11.5.8 del Decreto 1396 de 2024
Sobre la actividad minera	
<p>Se debe presentar una descripción detallada de la actividad de explotación minera que ya se viene adelantando (escenario actual) y lo proyectado (escenario futuro) especificando: Duración del proyecto, cronograma estimado de actividades, los costos estimados y la estructura organizacional del mismo, el método de extracción, los elementos de las construcciones y montajes mineros, el beneficio y la transformación y los insumos requeridos con el fin de identificar las actividades que estén generando o puedan generar una afectación al ambiente. También, presentar la estructura organizacional de la empresa y establecer la persona responsable de la gestión ambiental.</p>	<p>En consideración a que las actividades dentro de los consejos comunitarios de comunidades negras pueden desarrollarse en el territorio colectivo, pero con particularidades e individualizaciones, se establece la opción de generar los procesos de licenciamiento por Unidades de Producción Minera – UPM.</p> <p>En este sentido se debe presentar un plano a escala 1:5.000 o la más pertinente, con la distribución de las áreas en las cuales el Consejo Comunitario a través de sus autoridades representativas propone el desarrollo de los trabajos y obras de explotación en el marco de las Unidades de Producción Minera – UPM dentro del Contrato de Concesión Minera Especial para Comunidades Negras que debe ser coherente con el PTO presentado ante la Autoridad Minera. Además, se deberá realizar una caracterización minera de las Unidades de Producción Minera – UPM.</p> <p>Se generará las respectivas caracterizaciones de cada Unidad de Producción Minera – UPM, conforme los términos establecidos:</p> <p><u>3.2.2 Caracterización de las Unidades de Producción Minera – UPM en el marco del Contrato de Concesión Minera Especial para Comunidades Negras</u></p> <p>Las Unidades de Producción Minera – UPM definidas por el Consejo Comunitario como máxima autoridad de administración interna de los territorios colectivos, en el marco del diseño del proyecto deberán ser caracterizadas según el “Modelo de Ficha de Caracterización de Unidad de Producción Minera” (ver: Anexo 2) con relación a los métodos, sistemas, operaciones y labores de explotación de los frentes mineros, además de equipos y</p>

TDR acogidos por la Resolución 447 de 2020	Nuevos Términos de Referencia Diferenciales – Artículo 2.2.5.11.5.8 del Decreto 1396 de 2024
	herramientas a utilizar, y las demás que sean necesarias en la caracterización de la explotación minera. Se deberá presentar por cada Unidad de Producción Minera – UPM el Plano 3 Labores actuales y proyectadas a escala 1:5.000 o la más pertinente para mayor detalle
Sobre la cartografía	
<p>Se requieren planos a escalas entre 1:5.000 y 1:10.000, así:</p> <ul style="list-style-type: none"> <li>✔ Plano del área del proyecto minero, cartografía a escala 1:5.000</li> <li>✔ Plano del proyecto minero, cartografía 1:1.000</li> <li>✔ Plano la infraestructura existente y proyectada</li> <li>✔ Plano de Geología. cartografía escala 1:5.000</li> <li>✔ Plano de Geología del yacimiento cartografía escala 1:10.000</li> <li>✔ Plano de Unidades territoriales, cartografía a escala 1:5.000</li> <li>✔ Plano de Zonificación ambiental, cartografía a escala 1:5.000</li> <li>✔ Plano Manejo y Disposición de Sobrantes a escala 1:5.000</li> <li>✔ Plano con ubicación del pozo de aguas subterráneas.</li> </ul>	<p>Los requerimientos de información específica para construir la información básica de la GeoDataBase de la actividad minera a licenciar. Los planos requeridos son ventidos (25):</p> <p><i>Plano 1 Localizaciones de UPM dentro del proyecto minero</i>  <i>Plano 2 Áreas de desarrollo de los trabajos y obras de explotación.</i>  <i>Plano 3 Labores actuales y proyectadas</i>  <i>Plano 4 Áreas e infraestructura para beneficio y transformación de minerales.</i>  <i>Plano 5 Infraestructura y/o servicios interceptados por el proyecto</i>  <i>Plano 6 Área de influencia del proyecto</i>  <i>Plano 7 Geología Regional</i>  <i>Plano 8 Geología Local o del yacimiento.</i>  <i>Plano 9 Geomorfología</i>  <i>Plano 10 Paisaje</i>  <i>Plano 11 Conflictos de Uso del suelo</i>  <i>Plano 12 Hidrología, calidad y usos del agua</i>  <i>Plano 13 Unidades hidrogeológicas regionales y locales</i>  <i>Plano 14 Fuentes de emisión atmosférica y puntos de calidad del aire.</i>  <i>Plano 15 Fuentes de ruido y potenciales receptores.</i>  <i>Plano 16 Ecosistemas naturales y transformados</i>  <i>Plano 17 Coberturas de la tierra</i>  <i>Plano 18 Ecosistemas estratégicos, sensibles, y/o áreas protegidas.</i>  <i>Plano 19 Sociocultural</i>  <i>Plano 20 Sensibilidad ambiental del área</i>  <i>Plano 21 Zonificación ambiental del área de proyecto minero.</i>  <i>Plano 22 Zonificación de Manejo Ambiental de la Unidad de Producción Minera – UPM</i></p>



TDR acogidos por la Resolución 447 de 2020	Nuevos Términos de Referencia Diferenciales – Artículo 2.2.5.11.5.8 del Decreto 1396 de 2024
	<p><i>Plano 23 Mapa de riesgos</i>  <i>Plano 24 Mapa áreas, infraestructura y obras para cierre inicial.</i>  <i>Plano 25 Mapa áreas, infraestructura y obras para cierre progresivo.</i></p>
<p><b>Capítulo 1. OBJETIVOS</b></p> <p>Se solicita establecer objetivos generales y específicos del EIA.</p>	<p>Por tratarse de una licencia ambiental específica para actividades mineras en territorios de comunidades negras, afrocolombianas, raizales y palenqueras, se establece el siguiente objetivo:</p> <ul style="list-style-type: none"> <li>● Solicitud y obtención de la Licencia Ambiental para proyectos de pequeña minería en el marco del contrato de concesión minera especial para comunidades negras, afrocolombianas, raizales y palenqueras, que amparará las actividades mineras que se desarrollen durante la vigencia del instrumento ambiental.</li> </ul>
Capítulo 2. DESCRIPCION DE LA ACTIVIDAD MINERA	Capítulo 3. DESCRIPCIÓN DE LA ACTIVIDAD MINERA
<p><b>2.1 LOCALIZACIÓN</b>  Presentar la localización y descripción del área del proyecto, especificando las actividades mineras desarrolladas actualmente y las que se desarrollarán a futuro, localización geográfica y político-administrativa (departamental, municipal y/o corregimiento; en los casos que aplique incorporar veredal, que permita dimensionar y ubicar el proyecto en el entorno geográfico). Localizar el área del proyecto minero en un mapa con coordenadas planas a escala 1:5000 en planos georreferenciados en coordenadas planas (datum magna sirgas)</p> <p><b>2.2 CARACTERÍSTICAS DE LA ACTIVIDAD MINERA</b>  Se debe presentar una descripción detallada de la actividad de explotación minera que ya se viene adelantando (escenario actual) y lo proyectado (escenario futuro) especificando: Duración del proyecto, cronograma estimado de actividades, los costos estimados y la estructura organizacional del mismo, el método de extracción, los elementos de las construcciones y montajes mineros, el beneficio y la transformación y los insumos requeridos con el fin de identificar las actividades que</p>	<p><b>3.1 LOCALIZACIÓN</b>  Presentar la localización y descripción del área del proyecto minero, especificando las actividades mineras desarrolladas actualmente y las que se pretendan desarrollar las Comunidades Negras, Afrocolombianas, Raizales y Palenqueras, que permita dimensionar y ubicar el proyecto en el entorno geográfico, en un mapa georreferenciado en coordenadas planas (datum magna sirgas y proyección cartográfica en origen único CTM-12) a escala de presentación 1:10.000 o la más pertinente, que permita la adecuada lectura de la información relacionada con el proyecto minero y la infraestructura asociada con su operación, acorde con la información dispuesta en la plataforma SIGM- AnnA Minería.</p> <p><b>3.2 CARACTERÍSTICAS DE LA ACTIVIDAD MINERA</b>  Para las labores mineras que se desarrollen en el área o las que obtuvieron Licencia Ambiental Temporal para la Formalización Minera, se debe presentar la descripción de la explotación minera que ya se viene adelantando (escenario actual) y en caso de ser necesario su manejo en el marco del instrumento ambiental otorgado.</p>

TDR acogidos por la Resolución 447 de 2020	Nuevos Términos de Referencia Diferenciales – Artículo 2.2.5.11.5.8 del Decreto 1396 de 2024
<p>estén generando o puedan generar una afectación al ambiente. También, presentar la estructura organizacional de la empresa y establecer la persona responsable de la gestión ambiental.</p>	<p>Para las actividades mineras proyectadas (escenario futuro) se debe especificar: escala y duración del proyecto, cronograma estimado de actividades, los costos estimados y la estructura organizacional del mismo, así como el sistema y método de explotación, los elementos de las construcciones, montajes y otro tipo de infraestructura, el beneficio y la transformación y los insumos requeridos para su ejecución. Lo anterior con el fin de identificar las actividades que potencialmente puedan generar o estén generando una afectación ambiental. Adicionalmente, presentar las caracterizaciones de las UPM a licenciar:</p> <p>3.2.2 Caracterización de las Unidades de Producción Minera – UPM en el marco del Contrato de Concesión Minera Especial para Comunidades Negras</p>
<b>Capítulo 3. CARACTERIZACIÓN DEL ÁREA DE INFLUENCIA</b>	<b>Capítulo 4. CARACTERIZACIÓN DEL ÁREA DE INFLUENCIA</b>
<p>El área de influencia debe ser planteada en función de unidades de análisis tales como: cuencas hidrográficas, ecosistemas, unidades territoriales, y cualquier otra que el solicitante identifique dentro del EIA. Cada área de influencia debe tener una unidad mínima de análisis la cual debe ser debidamente sustentada. El área de influencia es aquella en la que se manifiestan los impactos ambientales ocasionados por el desarrollo del proyecto, obra o actividad, sobre los medios abiótico, biótico y socioeconómico, en cada uno de los componentes de dichos medios.</p>	<p>Para la caracterización de área de influencia del proyecto en el marco de la Licencia Ambiental Global Diferencial, se utilizará información secundaria que las entidades públicas tengan disponibles, teniendo en cuenta la diferencialidad establecida para las comunidades afrocolombianas, raizales y palenqueras. En los casos en los cuales se requiera Sustracción de Reserva de Ley 2ª de 1959 para la ejecución del proyecto minero, será necesaria la presentación de la información primaria y secundaria establecida en Ecosistemas Terrestres de los presentes términos de referencia, la que determine la autoridad ambiental o la que establezca el Ministerio de Ambiente y Desarrollo Sostenible para este trámite.</p>
<b>Sustracción de Reserva Forestal de Ley 2 de 1959</b>	<b>3.6 ÁREA SOLICITADA EN SUSTRACCIÓN DEFINITIVA</b>
	<p>Se definió que en aquellos casos donde el proyecto de pequeña minería a licenciar se localice en áreas de reserva forestal establecidas por la Ley 2 de 1959 del orden nacional o un Distrito de Manejo Integrado se deberá incluir en este numeral la definición y delimitación del (las) área (s) solicitada (s) en sustracción definitiva, mediante un libro de Excel (*.xlsx) que deberá denominarse "CoordenadasAreaSolicitadaSustraccion". Este archivo</p>

TDR acogidos por la Resolución 447 de 2020	Nuevos Términos de Referencia Diferenciales – Artículo 2.2.5.11.5.8 del Decreto 1396 de 2024
	<p>contendrá el listado de coordenadas planas de los vértices que conforman la(s) poligonal (es), de acuerdo con las especificaciones técnicas del literal a del numeral i del artículo 4° de la Resolución 471 de 2020 del IGAC (modificada por la Resolución 197 de 2022), Sistema de referencia horizontal, o cualquiera que lo reemplace, sustituya o modifique</p>
<b>4. MEDIO ABIOTICO</b>	<b>4.2.1 MEDIO ABIOTICO</b>
<p>Geología Geomorfología Suelos Hidrología Calidad del agua Usos del agua Caracterización general de fuentes de emisiones atmosféricas</p>	<p>4.2.1.1 geología regional 4.2.1.1.1 geología del yacimiento 4.2.1.1.2 geomorfología y geodinámica 4.2.1.2 paisaje 4.2.1.3 suelos y uso de la tierra 4.2.1.4 hidrología 4.2.1.5 calidad y usos del agua 4.2.1.6 hidrogeología 4.2.1.7 atmósfera 4.2.1.7.1 meteorología 4.2.1.7.2 identificación y caracterización general de las fuentes de emisiones atmosféricas 4.2.1.7.3 calidad del aire</p>
<b>5. MEDIO BIÓTICO</b>	<b>4.2.2 MEDIO BIOTICO</b>
<p>En caso de que el área de influencia del proyecto y las actividades mineras que se desarrollan actualmente y las que se desarrollarán a futuro, se localicen en la zona circunvecina a un área del SPNN (Sistema de Parques Nacionales Naturales), se deberá generar la información primaria suficiente para que la autoridad competente pueda tener claridad sobre los impactos y las medidas de manejo relacionadas con el cumplimiento de la función amortiguadora requerida por el área protegida.</p> <p>5.1. ECOSISTEMAS TERRESTRES 5.1.1. Descripción florística: 5.1.2. El estudio de la fauna 5.2. ECOSISTEMAS ACUÁTICOS</p>	<p>Estos términos de referencia bióticos solicitan la información biótica necesaria para la caracterización del área de influencia de forma específica, de tal manera que la información pueda ser empleada en el trámite de sustracción de Área de Reserva de Ley 2da. De 1959, para el caso que aplique.</p> <p>4.2.2 MEDIO BIÓTICO</p> <p>La información del medio biótico se establecerá con información secundaria y primaria, relacionando las características cualitativas y cuantitativas de ellos diferentes ecosistemas presentes en el área de influencia de los componentes del medio biótico, determinando funcionalidad y estructura, como un referente del estado inicial previo a la ejecución del proyecto.</p>

TDR acogidos por la Resolución 447 de 2020	Nuevos Términos de Referencia Diferenciales – Artículo 2.2.5.11.5.8 del Decreto 1396 de 2024
<p>5.3 ECOSISTEMAS ESTRATEGICOS, SENSIBLES, Y/O AREAS PROTEGIDAS.</p>	<p>4.2.2.1.1. Flora</p> <p>Para la caracterización de este componente, es necesario partir de la revisión de la información existente sobre la flora potencialmente presente en el área de influencia del proyecto. Se deben caracterizar las unidades de cobertura vegetal mediante la identificación de la composición florística y de las estructuras horizontal y vertical de las unidades de cobertura vegetal objeto de caracterización.</p> <p>4.2.2.1.2. Fauna</p> <p>Con base en información primaria y secundaria, se debe identificar la fauna asociada a las diferentes unidades de cobertura de la tierra (definidas mediante la metodología Corine Land Cover adaptada para Colombia) y usos del suelo; se debe caracterizar la composición de los principales grupos faunísticos y describir sus relaciones funcionales con el ambiente, haciendo énfasis en especies endémicas, amenazadas, migratorias, CITES, vedadas, invasoras, entre otras. Como mínimo se deben caracterizar los grupos faunísticos correspondientes a: herpetofauna, avifauna, mastofauna.</p> <p>4.2.2.2 Ecosistemas Acuáticos</p> <p>4.2.2.3 Ecosistemas Estratégicos, Sensibles, y/o Áreas Protegidas.</p> <p>Se deberá especificar si en el área de influencia del componente biótico se presenta alguna de las determinantes ambientales del ordenamiento territorial.</p>
<p><b>Capítulo MEDIO SOCIOECONOMICO</b></p> <p>Se establece la información social de toda el área de estudio incluyendo comunidades étnicas y no étnicas:</p> <p>6.1 Componente demográfico para los municipios</p> <p>6.2 Participación y socialización de las comunidades</p> <p>6.3 Componente económico</p> <p>6.4 Componente cultural</p>	<p>4.2.3 Medio Socioeconómico</p> <p>La información sobre el entorno socioeconómico se basará en los datos disponibles que tenga la Comunidad Negra, Afrocolombiana, Raizal y Palenquera, en los diferentes instrumentos de gobernanza y gobierno propio tales como Planes de Etnodesarrollo, Plan de Manejo Ambiental del territorio del Consejo Comunitario,</p>

TDR acogidos por la Resolución 447 de 2020	Nuevos Términos de Referencia Diferenciales – Artículo 2.2.5.11.5.8 del Decreto 1396 de 2024
<p>6.4.1 Comunidades no étnicas 6.4.2 Comunidad étnicas y afrodescendientes 6.6 Presencia institucional y organizaciones comunitarias</p>	<p>Reglamento Interno Comunitario o Reglamento interno minero, que de manera cuantitativa y cualitativa tengan sobre el área de estudio:</p> <p>4.2.3.1 Información socioeconómica de la comunidad negra, afrocolombiana, raizal o palenquera. 4.2.3.2 Caracterización del medio socioeconómico en el área de influencia. 4.2.3.3 Participación y socialización con las comunidades. 4.2.3.3.1 Participación y Socialización interna con la Comunidad Negra, Raizal, Afrocolombiana y Palenquera. 4.2.3.3.2 Participación y Socialización con comunidades no étnicas. 4.2.3.3.3 Pronunciamento de la procedencia y oportunidad de la consulta previa. 4.2.3.4 Presencia Institucional</p>
<p><b>Capítulo 5. PERMISOS Y AUTORIZACIONES AMBIENTALES PARA EL APROVECHAMIENTO DE LOS RECURSOS NATURALES</b></p>	<p><b>5. TRÁMITES, PERMISOS Y/O AUTORIZACIONES AMBIENTALES PARA EL APROVECHAMIENTO DE LOS RECURSOS NATURALES</b></p>
<p>El solicitante deberá informar acerca de los recursos naturales que se encuentra utilizando y/o aprovechando en la actualidad. Así mismo, deberá diligenciar los permisos y autorizaciones que sean requeridos para el normal desarrollo de su actividad, tales como:</p> <p>concesión de aguas superficiales, concesión de aguas subterráneas, permiso de vertimientos, ocupación de cauces, playas y lechos, emisiones atmosféricas y aprovechamiento forestal y deberá diligenciar los Formularios Únicos Nacionales -FUN establecidos para cada uno de los permisos a ser requeridos en su actividad. La información solicitada en los anexos del FUN deberá ser adjuntada durante el proceso de licenciamiento global.</p>	<p>Con el propósito de no disminuir el estándar de protección ambiental sobre los recursos naturales y los ecosistemas se solicitarán los respectivos permisos, tales como:</p> <p>concesión de aguas superficiales, concesión de aguas subterráneas, permiso de vertimientos, ocupación de cauces, playas y lechos, emisiones atmosféricas y aprovechamiento forestal y deberá diligenciar los Formularios Únicos Nacionales -FUN establecidos para cada uno de los permisos a ser requeridos en su actividad. La información solicitada en los anexos del FUN deberá ser adjuntada durante el proceso de licenciamiento global.</p>
<p><b>Capítulo 6. EVALUACIÓN AMBIENTAL</b></p> <p>Este numeral tiene como propósito presentar la identificación y calificación de los impactos ambientales que genera la actividad minera, es decir, evaluar los cambios que sufre un</p>	<p><b>7.1 EVALUACIÓN AMBIENTAL</b></p> <p>Los impactos ambientales corresponden a cualquier alteración potencial del ambiente motivada por el desarrollo del proyecto minero, en el periodo de tiempo estipulado en el Contrato de</p>

TDR acogidos por la Resolución 447 de 2020	Nuevos Términos de Referencia Diferenciales – Artículo 2.2.5.11.5.8 del Decreto 1396 de 2024
<p>parámetro ambiental en el área en que se desarrolla. De manera inicial se pretende realizar la identificación de los elementos afectados por la actividad minera que se ha estado desarrollando y en segunda instancia, evaluar los cambios en ellos, determinando las mayores y menores alteraciones frente a cada una de las actividades mineras realizadas.</p> <p>6.1 IDENTIFICACION Y EVALUACION DE IMPACTOS PARA EL ESCENARIO CON ACTIVIDAD</p>	<p>Concesión Minera Especial para Comunidades Negras y dentro del área de influencia establecida, para cada uno de los medios y sus componentes.</p> <p>Cada método y sistema de explotación deberá establecer su propia identificación y evaluación de impactos, teniendo en cuenta que podrá utilizar recursos, equipos, herramientas y elementos distintos. Dicha identificación podrá agrupar a dos (2) o más Unidades de Producción Minera – UPM que tengan el mismo método y sistema de explotación y que se ubiquen Contrato de Concesión Minera Especial para Comunidades Negras.</p>
<p><b>Capítulo 10. ZONIFICACIÓN DE MANEJO AMBIENTAL DEL PROYECTO</b></p> <p>La zonificación de manejo tiene como propósito establecer, para el área de influencia, zonas homogéneas de acuerdo con el grado que pueden ser intervenidas por el proyecto, superponiendo las categorías de sensibilidad definidas en el numeral de Zonificación Ambiental. Se deben agrupar estas unidades en las siguientes áreas de manejo, escala 1:5000, indicando la superficie de cada unidad, su porcentaje de participación con respecto al área total del proyecto y las actividades a desarrollar.</p>	<p><b>8. ZONIFICACIÓN DE MANEJO AMBIENTAL DEL PROYECTO</b></p> <p>La zonificación de manejo tiene como propósito establecer, para las Unidades de Producción Minera – UPM, zonas homogéneas de acuerdo con el grado en que pueden ser intervenidas por el proyecto, superponiendo las categorías de sensibilidad definidas en el numeral de Zonificación Ambiental.</p> <p>Cada Unidad de Producción Minera – UPM, debe contemplar las siguientes áreas de manejo, en un Plano a escala 1:10.000 o la más pertinente, Plano 22 Zonificación de Manejo Ambiental de la Unidad de Producción Minera – UPM, indicando la superficie de cada unidad, su porcentaje de participación con respecto al área total del proyecto y las actividades a desarrollar</p>
<p><b>Capítulo 11. PLAN DE MANEJO AMBIENTAL</b></p> <p>Se deberá presentar un Plan de Manejo Ambiental - PMA estructurado con base en la jerarquía del manejo de impactos identificados, considerando como primera opción medidas para prevenir y evitar la ocurrencia de los impactos; en segunda opción, medidas para mitigarlos y/o minimizarlos; posteriormente se considerarán medidas para corregir o</p>	<p><b>Capítulo 9. PLANES Y PROGRAMAS</b></p> <p>La estructuración del capítulo Plan de Manejo Ambiental del Estudio de Impacto Ambiental está definida para que cada una de las Unidades de Producción Minera – UPM contempladas en el diseño minero, en el marco del Contrato de Concesión Minera Especial para Comunidades Negras, Afrocolombianas, Raizales y Palenqueras, se deberá establecer su propio Plan de Manejo Ambiental, donde se</p>

TDR acogidos por la Resolución 447 de 2020	Nuevos Términos de Referencia Diferenciales – Artículo 2.2.5.11.5.8 del Decreto 1396 de 2024
<p>restaurar, recuperar o reparar las condiciones del medio ambiente, y por último medidas compensatorias. Los programas de manejo ambiental son el conjunto detallado de acciones y/o medidas y actividades que, producto de una evaluación ambiental, están orientadas a prevenir, mitigar, corregir y/o compensar los impactos ambientales debidamente identificados, que se causen por el desarrollo de la actividad minera.</p> <p>11.1 PLAN DE MANEJO AMBIENTAL  11.1.1 Programa de Manejo Ambiental  11.1.2 Plan de Seguimiento y Monitoreo  11.1.3 Plan de Gestión del Riesgo  11.1.4 Plan de Cierre y Abandono</p> <p>Los Términos de Referencia acogidos mediante la Resolución 0447 de 2020 con templan la estructuración del Plan de Gestión de Cambio Climático.</p>	<p>establezcan, para cada uno de los impactos que origina el proyecto, las respectivas medidas de manejo.</p> <p>9.1 Programa de Manejo Ambiental  9.2 Plan de Seguimiento y Monitoreo  9.3 Dimensión ambiental del plan de gestión del riesgo  9.4 Plan de Cierre, desmantelamiento y acciones posmineria  9.5 Plan de inversión de no menos del 1%  9.6 Plan de Compensación del componente biótico  9.7 Plan de Gestión de Cambio Climático</p> <p>Teniendo en cuenta los posibles impactos comunes entre las áreas intervenidas por la explotación minera en el Contrato de Concesión Minera Especial para Comunidades Negras, se deberá contemplar en el Plan de Manejo Ambiental la identificación de medidas de manejo que aborden áreas conjuntas previamente reconocidas por impactos comunes.</p>
<p>Para el desarrollo del Plan de Manejo Ambiental – PMA, se puede considerar el modelo de Ficha para los programas de manejo en cada compartimento ambiental.</p>	<p><b>Anexos</b></p>
	<p>Anexo 1 Determinantes ambientales del ordenamiento territorial y régimen ambiental de uso minero</p>
	<p>Anexo 2 Modelo de Ficha de Caracterización de Unidad Productiva Minera</p>
	<p>Anexo 3 Elementos mínimos de la Ficha para los programas de manejo ambiental</p>
	<p>Anexo 4 Listado de planos</p>

**Fuente:** Elaboración propia.



## **4. Procedimiento diferencial de la licencia ambiental global o definitiva para proyectos de explotación de pequeña minería en el marco del contrato de concesión minera especial para comunidades negras, afrocolombianas, raizales y palenqueras.**

### **4.1. Levantamiento de información de caracterización del área del proyecto minero.**

El artículo 44 de la Ley 70 de 1993 genera un mecanismo de protección de la identidad cultural de las comunidades negras relacionado con su participación directa en el diseño, elaboración y evaluación de los estudios de impacto ambiental, socioeconómico y cultural, que se realicen sobre los proyectos que se pretendan adelantar en sus territorios.

Continuando con esta misma garantía, el artículo 2.2.12.2.5 del Decreto 1384 de 2023 refuerza el principio de participación activa en la gestión ambiental y de los recursos naturales en los territorios colectivos de las comunidades negras, afrocolombianas, raizales y palenqueras, por parte de los Consejos Comunitarios el cual se articulará con las autoridades ambientales de la jurisdicción.

Para el caso particular de las actividades mineras, el Decreto 1396 de 2023 en su artículo 2.2.5.11.1.2, contemplo que cada consejo comunitario elaborará un Reglamento Interno Minero que contendrá, entre otros aspectos:

*"7) La formulación de estrategias para que los consejos comunitarios en coordinación con las autoridades competentes puedan prevenir y controlar los factores de deterioro ambiental que la actividad minera realizada por las comunidades negras, afrocolombianas, raizales y palenqueras pueda generar en el territorio, en la salud humana, en los ecosistemas y en las dinámicas socio culturales"*

Ahora bien, complementado con lo anterior se describen algunas de las funciones que las Corporaciones Autónomas Regionales deben ejercer en el territorio de su jurisdicción y que se encuentran establecidas en el artículo 31 de la Ley 99 de 1993. Entre ellas están:

*"21. Adelantar en coordinación con las autoridades de las comunidades indígenas y con las autoridades de las tierras habitadas tradicionalmente por comunidades negras, a que se refiere la Ley 70 de 1993, programas y proyectos de desarrollo sostenible y de manejo, aprovechamiento, uso*

*y conservación de los recursos naturales renovables y del medio ambiente”*

*“24. Transferir la tecnología resultante de las investigaciones que adelanten las entidades de investigación científica y de apoyo técnico del nivel nacional que forman parte del Sistema Nacional Ambiental, SINA, y prestar asistencia técnica a entidades públicas y privadas y a los particulares, acerca del adecuado manejo de los recursos naturales renovables y la preservación del medio ambiente, en la forma que lo establezcan los reglamentos y de acuerdo con los lineamientos fijados por el Ministerio del Medio Ambiente”*

Con lo anterior se garantiza un rol proactivo del consejo comunitario en la toma de decisiones que afectan su entorno al garantizar su participación en las evaluaciones de impacto, que busca no solo mitigar posibles efectos negativos de las actividades mineras, sino también promover una gestión más equitativa y sostenible de los recursos naturales. Este enfoque es tenido en cuenta en el procedimiento diferencial del licenciamiento ambiental que contribuye a la preservación de su patrimonio cultural y ambiental, fortaleciendo el modelo de desarrollo que considera las voces y necesidades de las poblaciones directamente afectadas.

Así mismo, el Decreto 1396 de 2023 en su artículo 2.2.5.11.3.5 establece que las entidades adscritas o vinculadas al Ministerio de Ambiente y Desarrollo Sostenible podrán brindar acompañamiento, asistencia técnica y suministro de información necesaria para la elaboración de estudios ambientales que se requieran para obtener la declaratoria de las zonas mineras de las comunidades negras, afrocolombianas, raizales y palenqueras o en las propuestas de contrato de concesión para Comunidades Negras en el ejercicio de derecho de prelación de minería de pequeña escala de manera exclusiva por las comunidades en sus territorios.

En este sentido, el Ministerio de Ambiente y Desarrollo Sostenible junto con la Autoridad Nacional de Licencias Ambientales – ANLA, en mesas de trabajo conjuntas han establecido un formato de solicitud diagnóstico socioambiental de los territorios de las Comunidades Negras, Afrocolombianas, Raizales y Palenqueras, en cumplimiento del artículo 2.2.5.11.3.5. Este formato fue presentado de manera formal a la Autoridad Nacional de Licencias Ambientales – ANLA mediante el oficio 24062025E2018944 del 4 de junio de 2025.

A continuación, se presenta el formato desarrollado:

#### 4.2. Formato diferencial de solicitud de la licencia ambiental

Teniendo en cuenta las características propias de las actividades mineras en los territorios de las comunidades negras, afrocolombianas, raizales y palenqueras se estableció un “ANEXO 1 – FORMULARIO ÚNICO DE SOLICITUD DE LICENCIA AMBIENTAL” adaptado a las actividades

de pequeña minería desarrolladas por las comunidades negras afrocolombianas, raizales y palenqueras en sus territorios.

Dicho formato cuenta con los siguientes aspectos diferenciales:

- El nombre del formulario es específico y diferencial: “Formulario Único de Solicitud de Licencia Ambiental para Actividades de Pequeña Minería Desarrolladas por las Comunidades Negras Afrocolombianas, Raizales y Palenqueras en sus territorios”
- La base legal del formulario está definido por el Decreto 1396 de 2023, Artículo 2.2.5.11.5.8, parágrafo 1, la cual es la normatividad diferencial para las actividades de pequeña minería en territorios de comunidades negras.
- Los datos del solicitante son específicos para la Comunidad Negra, Afrocolombiana, Raizal y Palenquera, y su respectivo representante legal.
- Los datos de la actividad minera el nombre de la actividad minera propuesto por la comunidad negra, el contrato de concesión minera especial para la comunidad Negra, Afrocolombiana, Raizal y Palenquera, el número de Unidades de Producción Minera – UPM y sus respectivos nombres.

#### **4.3. Formato diferencial para la verificación preliminar de la documentación que conforma la solicitud de licencia ambiental**

Se estableció un formato diferencial de revisión de la documentación que conforma la solicitud de licencia ambiental que contempla las particularidades propias del sujeto solicitante que en este caso es la comunidad negra, afrocolombiana, raizal y palenquera, denominado “ANEXO 2 – FORMATO PARA LA VERIFICACIÓN PRELIMINAR DE LA DOCUMENTACIÓN QUE CONFORMA LA SOLICITUD DE LICENCIA AMBIENTAL PARA ACTIVIDADES DE PEQUEÑA MINERÍA DESARROLLADAS POR LAS COMUNIDADES NEGRAS AFROCOLOMBIANAS, RAIZALES Y PALENQUERAS EN SUS TERRITORIOS – Anexo 2”. Dicho formato cuenta con los siguientes aspectos diferenciales:

- El nombre del formulario es específico y diferencial: “Anexo 2 – Formato

para la verificación preliminar de la documentación que conforma la solicitud de licencia ambiental para actividades de pequeña minería desarrolladas por las comunidades negras afrocolombianas, raizales y palenqueras en sus territorios”.

- ✔ Autorización escrita de la asamblea general del consejo comunitario para la solicitud de licencia ambiental y presentación del estudio de impacto ambiental de pequeña minería en territorios colectivos, territorios en trámite de adjudicación y ocupados ancestralmente por estas comunidades.
- ✔ Los datos del solicitante son específicos para la Comunidad Negra, Afrocolombiana, Raizal y Palenquera, y su respectivo representante legal.
- ✔ Los documentos anexos al Estudio de Impacto Ambiental también son específicos e incluyen:
  - Formulario Único de Solicitud de licencia ambiental para actividades de pequeña minería desarrolladas por las comunidades Negras Afrocolombianas, Raizales y Palenqueras en sus territorios
  - Documento de identificación del representante legal de la comunidad Negra, Afrocolombiana, Raizal y Palenquera.
  - Copia del acta de constitución del Consejo Comunitario o de la comunidad Negra, Afrocolombiana, Raizal y Palenquera, suscrita por Presidente y Secretario elegidos para la Asamblea de constitución.
  - Copia acta de elección de la correspondiente junta directiva, suscrita por Presidente y secretarios elegidos para la Asamblea de constitución y de acuerdo al reglamento interno del Consejo Comunitario.
  - Copia de Registro Minero o Copia del Contrato de Concesión Minera Especial para comunidades Negras, Afrocolombianas, Raizales y Palenqueras.

#### **4.4. Criterios Diferenciales como ejes fundamentales de la reglamentación**

Con el propósito de presentar los criterios frente a los cuales se desarrolla la diferencialidad como elementos esenciales para asegurar que el proceso de licenciamiento ambiental refleje y respete las prácticas, valores y conocimientos locales de las comunidades negras, afrocolombianas, raizales y palenqueras, y asegure la participación del colectivo social étnico, en la

presente iniciativa normativa toma en cuenta los principios establecidos en la Ley 70 de 1993 y en los estándares internacionales que deberán ser tenido en cuenta por parte de las autoridades ambientales y responsables técnicos que propenderán a que las comunidades accedan a los trámites de licenciamiento ambiental del contrato de concesión minera especial para comunidades negras, tomando en cuenta sus particularidades, sus condiciones de vida individuales y se registrarán por los siguientes Criterios Diferenciales:

1. Gobierno propio y gobernanza del territorio: Se reconoce que las comunidades negras, afrocolombianas, raizales y palenqueras, constituidas a través de consejos comunitarios para su administración interna, toman decisiones colectivas y son representadas a través de sus instituciones de gobierno propio, lo que exige adaptar el licenciamiento ambiental a estas particularidades. Para estos efectos, se deben reconocer los instrumentos de uso, manejo y administración ambiental del territorio y de los recursos naturales renovables adoptados por el Consejo Comunitario, especialmente el consagrado en el artículo 2.2.12.2.2. del Decreto 1384 de 2023 que contiene el Plan de manejo ambiental.
2. Sistemas ancestrales de explotación minera a pequeña escala: Consiste en el reconocimiento de actividades, prácticas, procesos y conocimientos mineros que han desarrollado consuetudinariamente las comunidades negras, afrocolombianas, raizales y palenqueras, de modo familiar o colectivo, para garantizar el sustento de la vida y mantener una relación armónica con la naturaleza. También se deberá tener en cuenta el Reglamento Interno, el Plan de Etnodesarrollo y demás instrumentos que contemplen las actividades mineras.
3. Adecuación institucional: Constituye una de las estrategias clave para llevar a la práctica los derechos y las garantías a las comunidades, que consiste en el ajuste de la perspectiva institucional de vertical a horizontal frente a las autoridades tradicionales, así como el ajuste de los procesos internos que permitan adaptación a la escala productiva, capacidades técnicas y formas de organización propias de las comunidades negras, afrocolombianas, raizales y palenqueras, sin reducir los estándares de protección ambiental, en el marco de la sostenibilidad fiscal, el debido proceso administrativo y la progresividad.
4. Diálogo intercultural: Se refiere específicamente a diálogos entre miembros de diferentes grupos culturales. El diálogo intercultural asume que los participantes acuerdan escuchar y entender múltiples perspectivas, incluyendo incluso aquellas celebradas por grupos o individuos con quienes están en desacuerdo. UNESCO (2017).



5. Eliminación del Racismo y formas de exclusión: Se refiere a la eliminación de patrones y estructuras sociales que imponen condiciones opresivas o negativas a grupos identificables sobre la base de la raza o el origen étnico. Lo anterior en concordancia con la Directiva Presidencial 01 de 2023 y la Declaración de Durban.

6. Conocimiento y Participación: Los saberes ancestrales, territoriales y culturales de las comunidades se deben tomar en cuenta como aporte a las decisiones basadas en el conocimiento científico, para visibilizar sus cosmovisiones, fortalecer la identidad étnica y garantizar la participación en de manera activa, continua y efectiva desde la formulación de los estudios hasta el control y seguimiento, integrando el conocimiento tradicional con las prioridades comunitarias.

#### **4.5. Requisitos para el otorgamiento de la Licencia Ambiental Global Diferencial**

- Sustracción de Reserva de Ley 2ª de 1959

Mediante la Ley 2ª de 1959 se establecieron siete (7) Áreas de Reserva Forestal con el objeto de impulsar el desarrollo de la economía forestal y la protección de los suelos, las aguas y la vida silvestre, con el carácter de "Zonas Forestales Protectoras" y "Bosques de Interés General". Posteriormente mediante el artículo 3 del Decreto 877 de 1976 se les atribuyó el carácter de áreas de reserva forestal y el artículo 22 del Decreto 2372 de 2010, determinó que, pese a no ser áreas protegidas integrantes del Sistema Nacional de Áreas Protegidas – SINAP-, estas reservas forestales son consideradas como una estrategia de conservación in situ como está previsto en artículo 2.2.2.1.3.1 del Decreto Único 1076 de 2015.

De acuerdo con el Decreto Ley 2811 de 1974 "Por el cual se dicta el Código Nacional de Recursos Naturales Renovables y de Protección al Medio Ambiente", se denomina área de reserva forestal la zona de propiedad pública o privada reservada para destinarse exclusivamente al establecimiento o mantenimiento y utilización o aprovechamiento racional permanente de los bosques que en ella existan o se establezcan.



Así mismo, el artículo 210 de dicho decreto, establece que: “Si en área de reserva forestal, por razones de utilidad pública o interés social, es necesario realizar actividades económicas que impliquen remoción de bosques o cambio en el uso de los suelos o cualquiera otra actividad distinta del aprovechamiento racional de los bosques, la zona afectada deberá, debidamente delimitada, ser previamente sustraída de la reserva”.

Considerando que en las áreas de reserva forestal de Ley 2 de 1959 se pueden presentar solicitudes de Contrato de Concesión Minera Especial para Comunidades Negras, Afrocolombianas, Raizales y Palenqueras para actividades de pequeña minera que trata el Decreto 1396 de 2023 (hoy existe traslape con cerca de 225 títulos activos, con un área estimada de 354.645,87 hectáreas<sup>1</sup>), en los eventos en que exista un concepto técnico de viabilidad del estudio de impacto ambiental por parte de la autoridad ambiental competente para la licencia ambiental, se deberá dar traslado por competencia al Ministerio de Ambiente y Desarrollo Sostenible con el fin que esta cartera, en el marco de sus competencias, expida el acto administrativo que decide la solicitud de sustracción para el polígono objeto de licenciamiento ambiental. Este procedimiento se surtirá bajo el mismo trámite de solicitud de Licencia Ambiental en el marco del procedimiento diferenciado establecido en cumplimiento del Artículo 2.2.5.11.5.8 del Decreto 1396 de 2023, por lo tanto, el consejo comunitario no requerirá desplegar ninguna actuación adicional a la iniciada bajo el trámite de Licencia Ambiental. La sustracción de áreas de reserva forestal de Ley 2 de 1959 de que trata la presente resolución será definitiva.

<b>Resolución 1705 de 2024</b>	<b>Diferencialidad nueva iniciativa normativa</b>
El solicitante elabora estudio técnico que sustenta la solicitud de sustracción de áreas de reservas forestales del orden nacional y regional, acorde a TDR, junto con soportes requeridos	El solicitante no requiere presentar estudio técnico que sustenta la solicitud de sustracción de áreas de reservas forestal; la decisión respecto a la sustracción se efectuará a partir del resultado (concepto técnico de la Autoridad Ambiental), del estudio de impacto ambiental

<sup>1</sup> <https://annamineria.anm.gov.co/Html5Viewer/index.html?viewer=SIGMExt&locale=es-CO&appAcronym=sigm>

<p>Los tiempos de evaluación y decisión de fondo, siguiendo el procedimiento administrativo general previsto en el Título III de la Ley 1437 de 2011 (Código de Procedimiento Administrativo y de lo Contencioso Administrativo)</p>	<p>para otorgar la Licencia Ambiental en el marco de las actividades de pequeña minería</p> <p>Una vez recibida la información de que trata el artículo anterior, el Ministerio de Ambiente y Desarrollo Sostenible contará con un término máximo de treinta (30) días hábiles para expedir y publicar el acto administrativo por el cual se decide la solicitud de sustracción.</p>
--	--

La sustracción de áreas de reserva forestal de Ley 2 de 1959 contará con medidas de compensación que resulten necesarias para garantizar la conservación, restauración y sostenibilidad ecológica de dichas reservas y serán independientes de las medidas de compensación ambiental que se establezcan en el marco de la licencia ambiental. Por tanto, la formulación, ejecución y cumplimiento de dichas compensaciones deberán estar debidamente diferenciadas y detalladas, respetando la distribución de competencias entre el Ministerio de Ambiente y Desarrollo Sostenible y la autoridad ambiental competente.

Así las cosas, el procedimiento de sustracción contemplado en el Capítulo 3 del instrumento normativo es diferencial con respecto a lo reglamentado hasta el momento en el tema de sustracciones, entendiendo que facilita a las comunidades negras, afrocolombianas, raizales y palenqueras que opten por iniciar un proceso de licenciamiento ambiental, la presentación de la información técnica y su correspondiente evaluación simplificando así el trámite. La sustracción se evaluará y otorgará una vez se haya viabilizado técnicamente el Estudio de Impacto Ambiental – EIA por parte de la autoridad ambiental, teniendo en cuenta que en caso de no viabilizarse técnicamente dicho instrumento perdería toda razón de ser la evaluación de la sustracción.

- Derecho a la consulta previa

Teniendo en cuenta que se trata de actividades de pequeña minería realizadas de manera exclusiva y directamente por comunidades

negras, afrocolombianas, raizales y palenqueras en sus territorios colectivos, y que las autoridades ambientales aplicarán criterios diferenciales en materia de licenciamiento ambiental, el Ministerio de Ambiente y Desarrollo Sostenible, reglamentará los términos de referencia para la elaboración de estudios de impacto ambiental y procedimiento diferencial del licenciamiento ambiental para comunidades negras, afrocolombianas, raizales y palenqueras. El derecho a la consulta previa en Colombia es fundamental para garantizar la participación activa de las comunidades étnicas y locales en la toma de decisiones que afectan sus territorios y modos de vida.

Con el ánimo de reglamentar el ejercicio a la consulta previa, se expidió el Decreto 2353 de 2019 en el cual se modifica la estructura del Ministerio del Interior creando la Autoridad Nacional de Consulta Previa otorgando como una de sus funciones establecidas en el Artículo 16 “impartir los lineamientos para la determinación de la procedencia de la consulta previa para la expedición de medidas legislativas o administrativas o la ejecución de proyectos, obras o actividades, que puedan afectar directamente a comunidades étnicas”

Así las cosas y cumpliendo con la Ley 21 de 1991, la Ley 70 de 1993, el Decreto 1066 de 2015 y en las Directivas Presidenciales 001 de 2010, 10 de 2013 y 08 de 2020, se debe presentar el pronunciamiento de la Dirección de la Autoridad Nacional de Consulta Previa del Ministerio del Interior -DANCP- sobre la procedencia o no de la consulta previa, o en caso de ser necesario allegarse la protocolización del proceso consultivo, requisito *sine qua non* para el otorgamiento de la Licencia Ambiental Global para las actividades de pequeña minería.

#### Documento Técnico de Soporte

Profesional Técnico DAASU:

- Héctor Leonardo Bermudez Carvajal  
Profesional Jurídico DAASU:
- Diana Carolina Sánchez Roldan  
Profesional Técnico DAASU:
  - Sandra Carolina Díaz Mesa  
Profesional Jurídico DBSSE:
  - Ruben Dario Briñez Sabogal

Revisó y Aprobó:  
Yiovani Palechor Mopan - Director de Asuntos Ambientales, Sectorial y Urbana.

Revisó y Aprobó:  
Natalia María Ramírez Martínez - Directora de Bosques, Biodiversidad y Servicios Ecosistémicos.